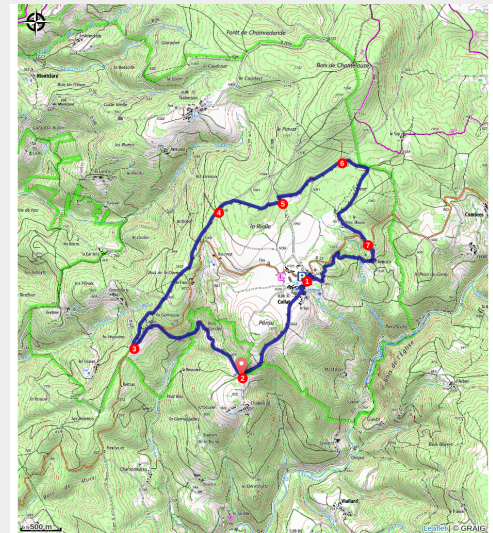


PR406 Le Pérou

Josat



La vallée de la Senouire depuis les contreforts du Pérou (Jérémié Mazet)

Surplombant la vallée de la Senouire, le village de Collat sera votre départ pour une boucle tantôt forestière, tantôt dégagée autour du Pérou.

Eglise paroissiale Saint Martial

Le prieuré casadéen Saint Martial est connu depuis 1235. Au début du XIV^e siècle, il entre à la Chantrerie de l'abbaye de La Chaise-Dieu. L'église est placée sous le patronage du prier au début du XV^e siècle et ce jusqu'en 1775. En 1469, la paroisse de Collat entre dans les possessions de l'abbaye par un échange de terres avec le seigneur François de Crussol.

La façade occidentale est percée d'un portail au profil brisé dont les moulurations retombent sur des bases prismatiques. La baie a été transformée pour parfaire l'éclairage de la nef, il subsiste la partie supérieure d'un trilobe et l'arc clavé. De larges contreforts épaulent l'édifice et son chevet plat. Un clocher à arcades surmonte l'ensemble.

Infos pratiques

Pratique : Pédestre

Durée : 3 h 27

Longueur : 11.4 km

Dénivelé positif : 361 m

Difficulté : Intermédiaire

Type : Boucle

Itinéraire

Départ : Collat

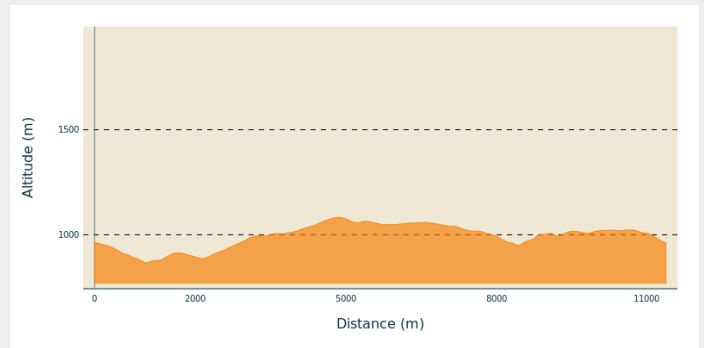
Arrivée : Collat

Balisage : — PR

Communes : 1. Josat

2. Collat

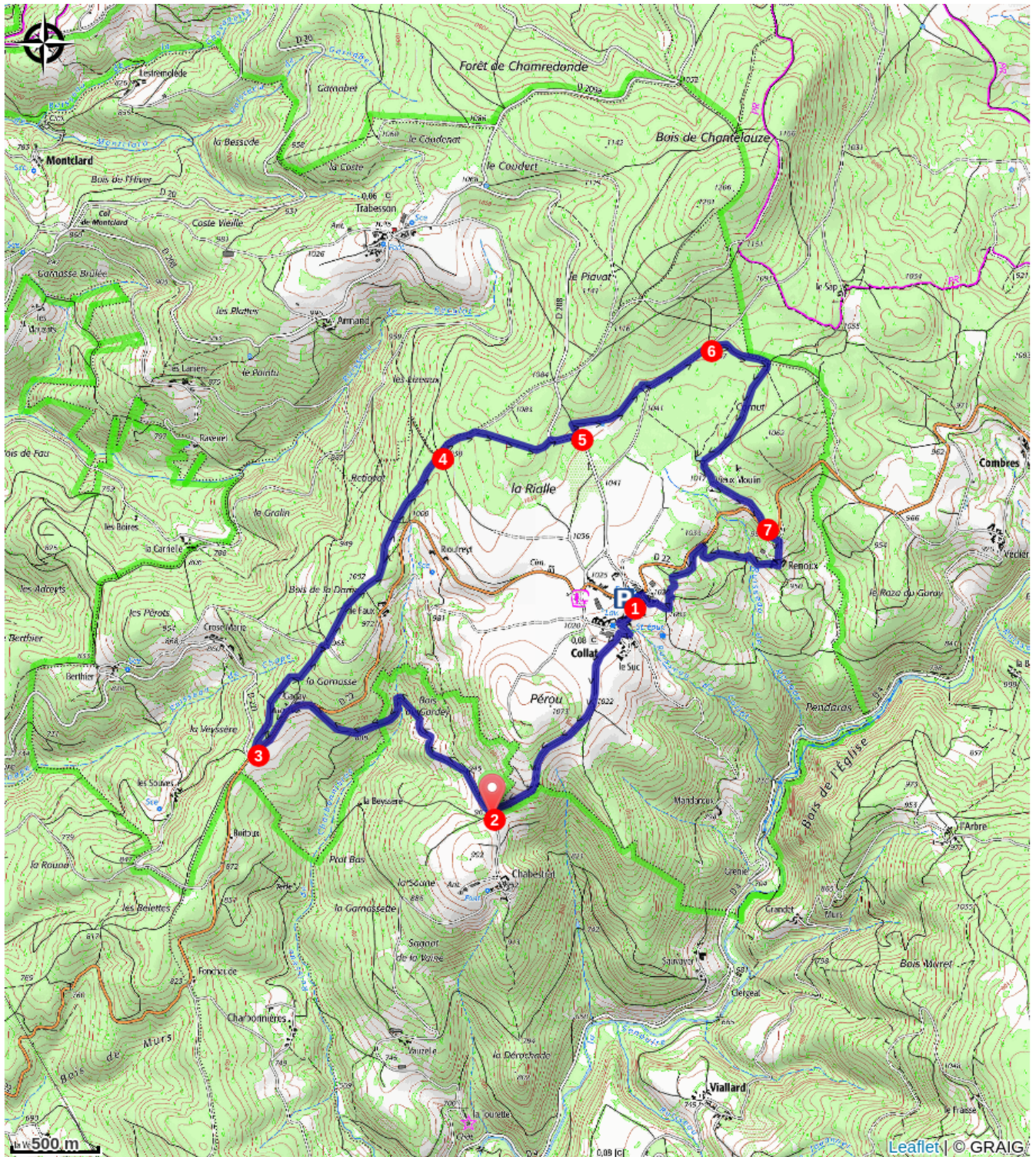
Profil altimétrique



Altitude min 867 m Altitude max 1083 m

1. Dos à la mairie, avancer tout droit dans le village et se diriger à droite. Après le lavoir, aller à gauche puis à droite pour passer entre les 2 exploitations agricoles. Continuer sur la petite route, passer sous le Pérou (*vue sur la vallée de la Senouire, Josat et les monts de la Margeride*).
2. Dans un virage à gauche, délaissier la route de Chabestrat et bifurquer à droite. Descendre et remonter. A la fourche, continuer sur le chemin principal à droite et rejoindre la route près de Gaday. La suivre à gauche, dépasser le hameau et continuer.
3. Au croisement des routes, suivre à droite la piste forestière dans les bois. Délaissier ensuite un chemin à droite. Rejoindre une large piste empierrée. La délaissier et continuer sur le chemin en face. Au croisement, à proximité de la route, aller à gauche puis tout droit à l'intersection suivante. Après 300 m, continuer tout droit.
4. On quitte la piste principale pour un chemin à droite. Rejoindre la route et la suivre à droite.
5. La quitter peu après pour un chemin à gauche. A la fourche suivante, aller à droite. Retrouver une petite route forestière et la suivre à gauche. Après 500 m, partir à droite dans les bois (*vue sur Collat*).
6. Rester sur la piste principale et suivre la droite. Au niveau du point d'eau, aller à gauche. Dépasser une maison isolée et rejoindre la route.
7. La traverser, gagner le hameau de Renoux. Après la première maison, bifurquer à droite. Traverser un ru et remonter à Collat en traversant une prairie.

Sur votre chemin...



Toutes les infos pratiques

Comment venir ?

Parking conseillé

Place de la Mairie