1er jour weekend Bourdon et Granite

Gorges de l'Allier - Saugues

Vue sur Saugues (Christian Bertholet)

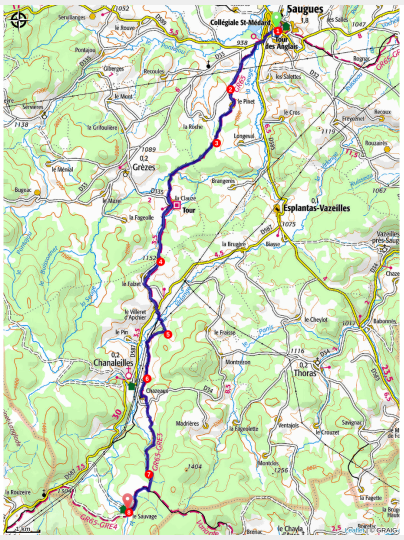

De Saugues au Sauvage par le sentier GR® 65

L'itinéraire de cette première journée est un tronçon du chemin de Saint-Jacques-de-Compostelle, la Via Podiensis, qui débute au Puy-en-Velay. Sur les traces des pèlerins, on traversera des villages de la Margeride où le granite est omniprésent, on enjambera des ruisseaux serpentant dans les pâturages, et l'on pourra s'adosser, pour souffler, sur les boules de granites qui jalonnent le trajet. Mais attention à ne pas s'endormir : on est ici au pays de la Bête du Gévaudan !

Infos pratiques

Pratique : Randonnées

Durée : 5 h

Longueur : 19.4 km

Dénivelé positif : 621 m

Difficulté : Intermédiaire

Type : Traversée

Thèmes : Architecture, Faune, Flore

Sur le sentier vers Saint-Jacques-de-Compostelle

Vers le XIIe siècle, une voie court à proxi- mité immédiate du Sauvage. En effet, la géographie fait passer par là les voyageurs au long cours qui cherchent à traverser le Massif central en direction de Saint-Jacquesde-Compostelle : un modeste col facilite le franchissement de la crête de la Margeride. Le chemin est appelé Via Podiensis, car il est supposé commencer à la cathédrale Notre-Dame du Puy, lieu de pèlerinage déjà réputé.

En fait, cette voie commence plus à l'est et conduit vers Saint-Jacques les populations de la Suisse actuelle, de l'Allemagne du Sud, de la Hongrie et de toute l'Europe centrale jusqu'aux marches du monde orthodoxe.

Itinéraire

Pour le confort du passage des pèlerins, l'évêque de Mende, compétent sur ce canton du Gévaudan, fait établir sur le col, en limite du Domaine, un gîte et un lieu de culte : ce sera l'Hospitalet. Pour tenir le lieu, l'évêque fait à l'Hôtel-Dieu que les chanoines de Notre-D du Puy ont établi à côté de la cathédrale, juste devant pour le service des pèlerins pauv ou malades.

Départ : Saugues
Arrivée : Le Sauvage
Balisage : GR
Communes : 1. Saugues
2. Grèzes
3. Chanaleilles

L'Hôtel-Dieu reçoit le domaine en mai 1217 en restera propriétaire durant 599 ans. Le domaine du Sauvage est, depuis plus de trente ans, la propriété du Conseil Général de la Haute-Loire.

Profil altimétrique

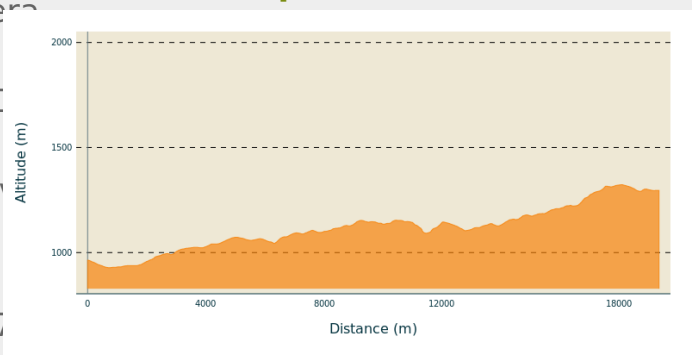

Altitude min 928 m Altitude max 1323 m

1. Au panneau d'accueil du chemin de Saint-Jacques (musée de la Bête du Gévaudan, tour des Anglais, collégiale Saint-Médard), descendre à gauche par la rue de la Margeride et poursuivre sur la D 589 vers Le Malzieu. Au carrefour, aller tout droit sur environ 200 m. Quitter le bitume pour la voie à gauche et déboucher sur une petite route ; la suivre à gauche.
2. À la fourche, prendre à gauche. Traverser le hameau du Pinet, puis continuer sur le large chemin de terre entre pacages et bois en tournant à gauche. En lisière de bois, parvenir dans une intersection.
3. Aller à droite, puis de suite à gauche. Après avoir traversé un bois, atteindre une grande clairière : suivre le chemin qui la longe à droite. L'itinéraire descend ensuite dans le petit vallon de la Seuge. À la bifurcation, aller en face pour franchir la petite rivière. Le chemin grimpe alors tout droit jusqu'au village de la

Clauze. Garder la direction pour passer près de la tour (tour polygonale du XIVe siècle) et continuer sur la route (table de pique-nique).

4. Par une petite route à gauche, gagner le Falzet. Traverser le hameau, puis reprendre la route à 1 2 3 4 gauche sur 130 m. Le chemin à droite conduit au Villeret-d'Apchier table de pique-nique). Traverser la rue principale et prendre la rue en décalé à droite qui descend dans le village. Virer à gauche, puis à droite au croisement pour aller franchir la Virlange. Rester sur la voie principale à gauche et monter jusqu'à une intersection.
5. Descendre à droite. À la maison, s'avancer sur le chemin à gauche pour rejoindre la ferme de Contaldès; la dépasser et arriver dans une fourche.
6. Bifurquer à gauche vers Chazeaux. S'avancer à gauche à l'entrée du hameau, puis monter par la rue à gauche. Aux dernières maisons, tourner à droite et sortir du village (table de pique-nique). Au carrefour en « T », s'avancer sur le chemin en face et, à la bifurcation suivante, obliquer à gauche. Plus loin, enjamber un ruisseau, puis franchir un portillon et monter dans le sous-bois à droite.
7. Au portillon suivant, monter par le chemin transversal à gauche sur 180 m. Tourner à droite et sortir de la forêt. Au croisement, tourner à droite et franchir un nouveau portillon. Continuer sur ce chemin jusqu'au domaine du Sauvage (bien refermer les clôtures) 8 .

Sur votre chemin…

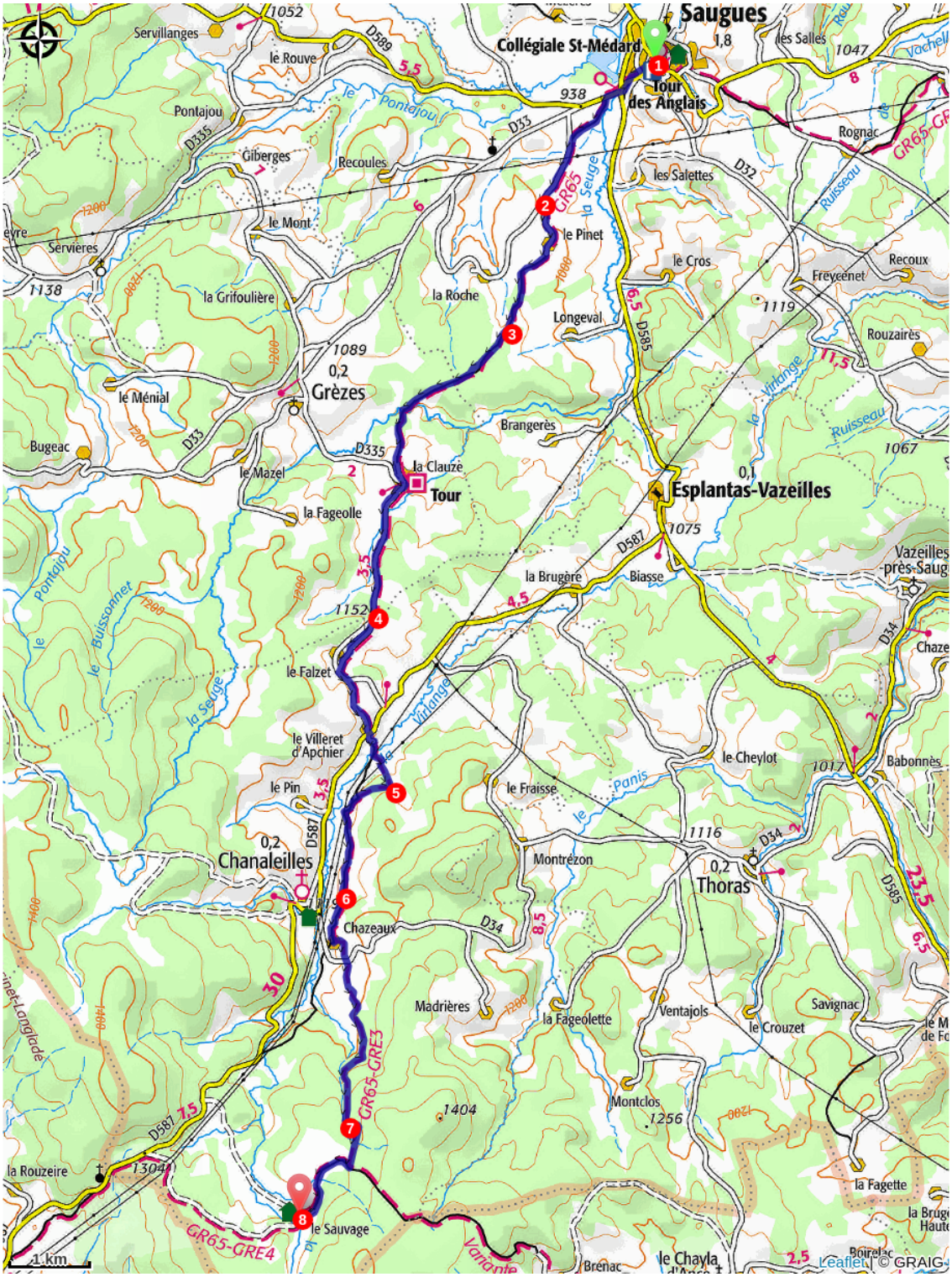

Toutes les infos pratiques

Comment venir ?

Accès routier

Saugues, à 43 km à l'ouest du Puy-en-Velay, par la D 589.

Parking conseillé

Place Limozin

Zones de sensibilité environnementale

Le long de votre itinéraire, vous allez traverser des zones de sensibilité liées à la présence d’une espèce ou d’un milieu particulier. Dans ces zones, un comportement adapté permet de contribuer à leur préservation. Pour plus d’informations détaillées, des fiches spécifiques sont accessibles pour chaque zone.

Domaine du Sauvage

Période de sensibilité :

Contact : Département - 04 71 07 43 43

Espace Naturel Sensible du Département de la Haute-Loire, propriété départementale.

Haut lieu de la biodiversité de la Margeride.