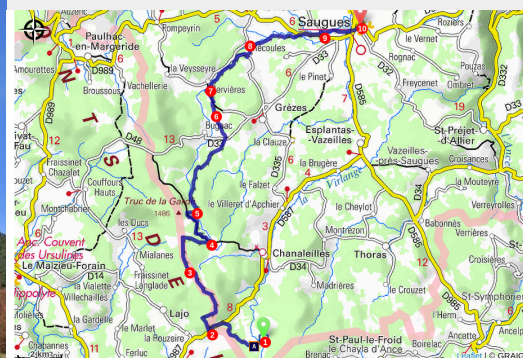


2e jour weekend Bourdon et Granite

Gorges de l'Allier - Chanaleilles



Chapelle Saint-Roch (Christian Bertholet)



Du Sauvage à Saugues

Sur cette seconde partie de l'itinéraire, le sentier GR® 65, chemin de Saint-Jacques-deCompostelle, guidera les pas du randonneur jusqu'à la chapelle Saint-Roch, le patron des pèlerins. L'itinéraire quitte ensuite le sentier jacquaire pour rejoindre les crêtes de la Margeride, cheminer sur les pentes du Montridou, du Truc de la Garde, au panorama exceptionnel, ou encore du Montchouvet, en serpentant entre les tourbières, les pacages et les bois de hêtres.

Les sommets et versants orientaux de la Margeride exposent un patrimoine naturel riche : les landes sèches à callune et myrtille, refuges à oiseaux et reptiles, sont étroitement liées au pâturage extensif.

Les tourbières abritent des espèces végétales rares et sensibles, telles les droséras à feuilles rondes, plantes carnivores piégeant les insectes, ou encore le bouleau nain, relique de l'époque glaciaire.

Infos pratiques

Pratique : Pédestre

Durée : 7 h

Longueur : 30.5 km

Dénivelé positif : 520 m

Difficulté : Difficile

Type : Traversée

Thèmes : Architecture, Faune, Flore, Point de vue

Itinéraire

Départ : Le Sauvage

Arrivée : Saugues

Balisage : — PR

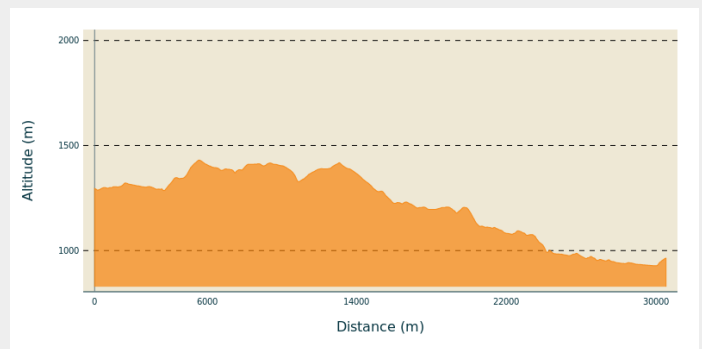
Communes : 1. Chanaleilles

2. Grèzes

3. Saugues

4. Venteuges

Profil altimétrique

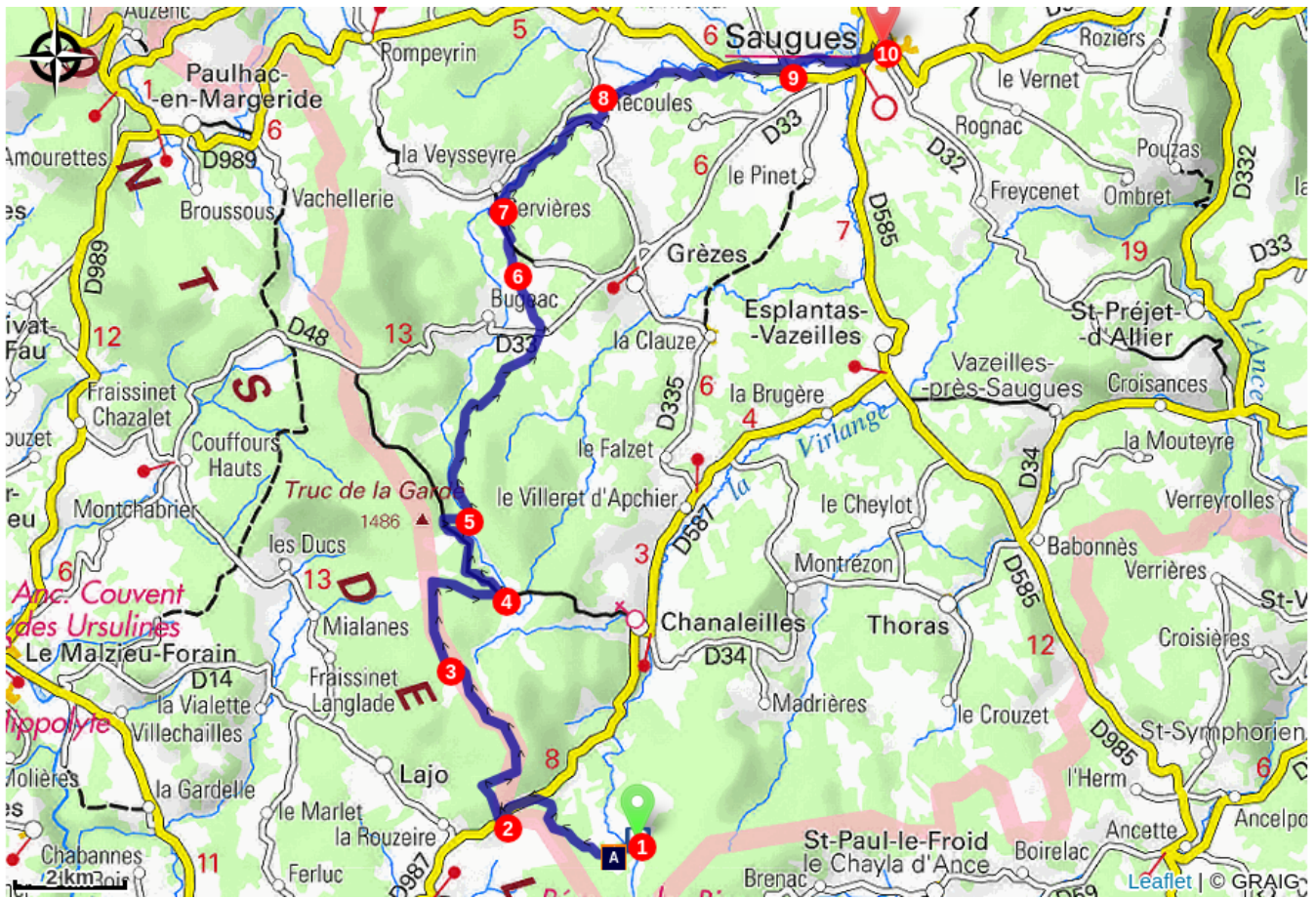


Altitude min 928 m Altitude max 1431 m

1. Au domaine du Sauvage, suivre le sentier GR® 65 vers le sud (*bien refermer les clôtures*). Passer un pont, puis tourner à droite. Traverser la forêt par le large chemin. Rejoindre la D 587 ; l'emprunter à gauche. Dépasser la chapelle Saint-Roch (ou chapelle de l'Hospitalet du Sauvage) d'environ 80 m.
2. Quitter le sentier GR® 65 en montant à droite par une large piste. Après une légère descente, monter à droite sur une piste rectiligne. Au bout, s'engager à gauche sur un sentier entre deux clôtures (*point de vue*). Bifurquer à gauche en lisière d'un bois, puis traverser une clairière en face et continuer en lisière (**prudence : zones tourbeuses !**). Franchir un ruisseau et remonter en face en bordure de forêt.
3. Au bout de la ligne droite, bifurquer à droite entre les arbres pour retrouver un large chemin ; l'emprunter à droite. Ignorer une allée 1 2 3 4 à droite et poursuivre. Passer près de gros rochers. Tourner à droite sur un large chemin. À l'intersection suivante, poursuivre à gauche et atteindre une bifurcation.
4. Prendre à gauche une large piste sablée. À l'embranchement, continuer à gauche. Parvenir à un carrefour de chemins au pied du Truc de la Garde (*panorama*). À droite, gagner une fourche.
5. Descendre dans les bois par le petit chemin à gauche. Aller tout droit aux différentes bifurcations pour descendre jusqu'à une route. Prendre en décalé à droite une piste conduisant au Ménial (*vue sur le mont Chauvet à gauche*). À l'entrée du hameau, bifurquer à droite. Après environ 300 m, monter par le chemin à gauche. De suite, à la fourche, persévérer à gauche et marcher tout droit jusqu'à l'entrée de Servières.
6. Après le premier pont sur le Pontajou, virer à droite et retraverser la rivière. Poursuivre à gauche sur le beau sentier bordé de murets et de haies, puis dans les bois. Ignorer un chemin montant à droite. Déboucher sur une petite route conduisant à droite à l'entrée de Giberges : par la rue à gauche, descendre entre les maisons. Virer à gauche à la fontaine et s'avancer sur le large chemin. À la première habitation de Pontajou, prendre le chemin à gauche pour franchir le Pontajou. Remonter dans le village.
7. Descendre à droite et retraverser le ruisseau. Quitter alors le goudron pour le large chemin sur la gauche. Poursuivre toujours tout droit 8 jusqu'à retrouver le goudron. Aller à gauche, passer entre les habitations de Domaison, et arriver sur la D 589 ; la suivre à droite sur environ 800 m (**prudence**).

8. Tourner à gauche vers Védrières. Juste avant le centre de tri, prendre le chemin à droite. Franchir le Pontajou, puis longer un bois par le chemin de droite. À l'entrée de la base de loisirs, aller à droite, traverser la route pour grimper en face et, dans Saugues (*musée de la Bête du Gévaudan, tour des Anglais, collégiale Saint-Médard*), atteindre la place Joseph-Limozin 10 .

Sur votre chemin...



 Géo-cache 1 (A)

Toutes les infos pratiques

Comment venir ?

Accès routier

Domaine du Sauvage; à 6 km au sud de Chanaleilles, par la D 587 puis une piste à gauche.

Depuis Saint-Alban-sur-Limagnole, suivre la D 987 (en direction de Saugues), puis une piste sur la droite.

Parking conseillé

Domaine du Sauvage

Zones de sensibilité environnementale

Le long de votre itinéraire, vous allez traverser des zones de sensibilité liées à la présence d'une espèce ou d'un milieu particulier. Dans ces zones, un comportement adapté permet de contribuer à leur préservation. Pour plus d'informations détaillées, des fiches spécifiques sont accessibles pour chaque zone.

Domaine du Sauvage

Période de sensibilité :

Contact : Département - 04 71 07 43 43

Espace Naturel Sensible du Département de la Haute-Loire, propriété départementale.

Haut lieu de la biodiversité de la Margeride.

Sur votre chemin...

Géo-cache 1 (A)

Dans l'arbre à gauche du chemin