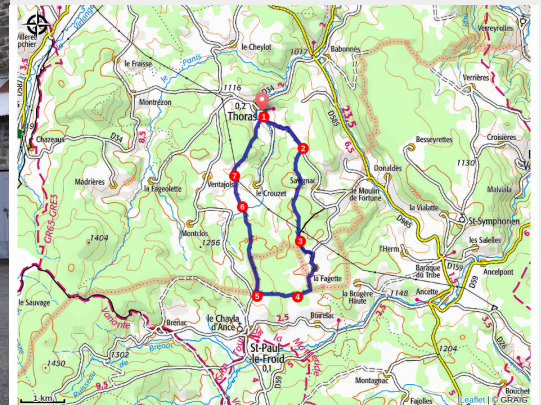


PR455 Les Salesses

Gorges de l'Allier - Thoras



Sur la place de Thoras, église romane remaniée au XVI^e siècle (Jérémie Mazet)



Depuis Thoras et sa maison forte accolée à l'église, une boucle vallonnée et boisée aux confins de la Haute-Loire et de la Lozère, unies dans une même identité gévaudanaise. Les chaudes journées d'été, on appréciera l'ombre claire des pinèdes qui se marient si bien au bleu intense du ciel de Margeride.

Infos pratiques

Pratique : Pédestre

Durée : 3 h

Longueur : 11.4 km

Dénivelé positif : 277 m

Difficulté : Intermédiaire

Type : Boucle

La bête du Gévaudan

Entre 1764 et 1767, un mal mystérieux frappe les habitants de la Margeride... La Bête du Gévaudan causera plus de 78 décès attestés historiquement, principalement des femmes et des enfants.

Tous les moyens disponibles seront mobilisés pour venir à bout de la Bête sans succès : battue, pièges, poisons. Le roi enverra son porte arquebuse François Antoine qui, après plusieurs échecs, tuera un loup dans les bois des Chazes.

Itinéraire

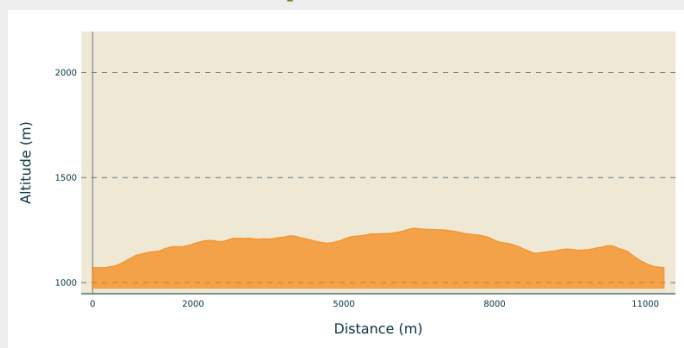
Départ : Thoras

Arrivée : Thoras

Balisage : — PR

Communes : 1. Thoras

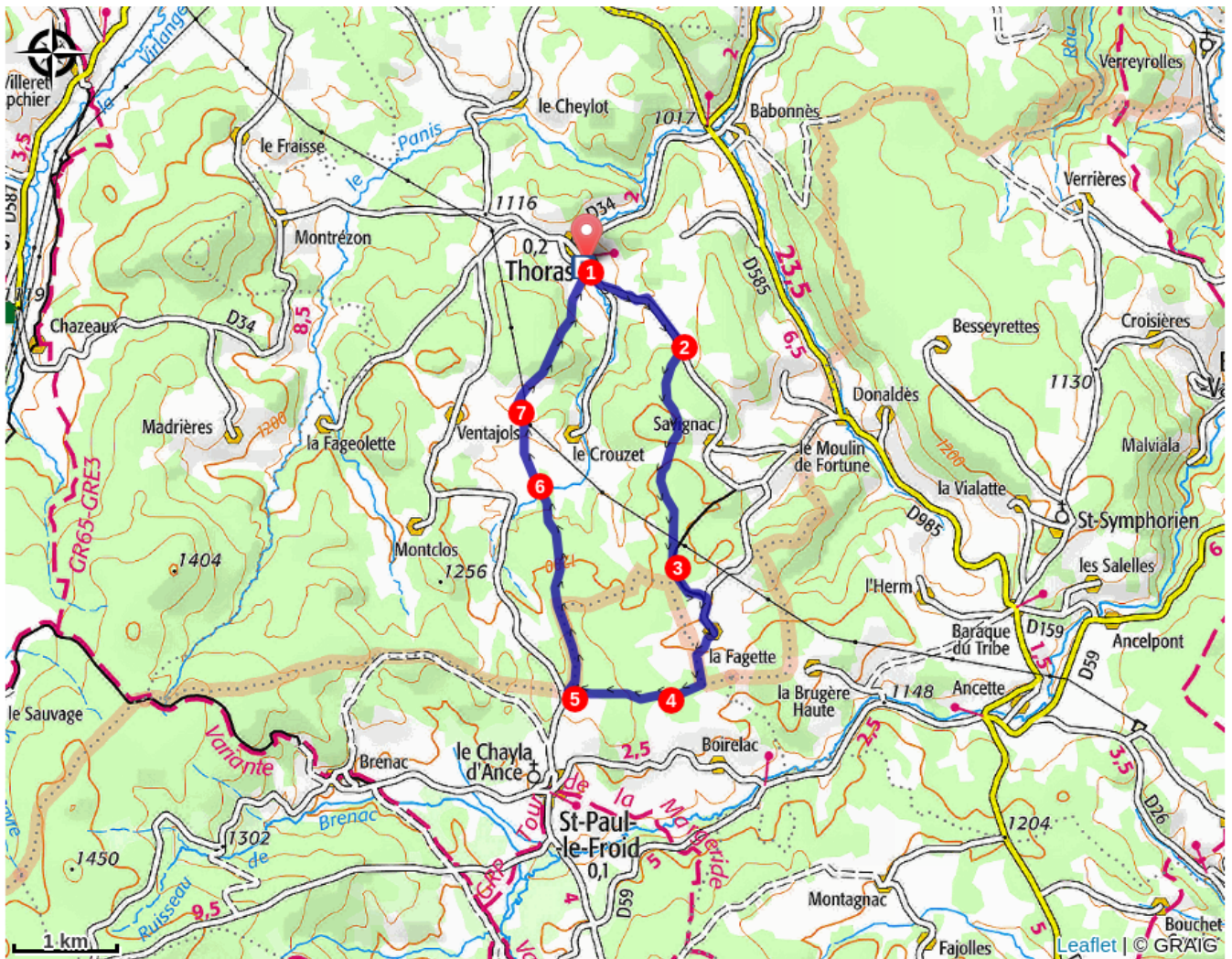
Profil altimétrique



Altitude min 1071 m Altitude max 1259 m

1. Près du four banal, à la sortie sud de Thoras (*église, restes d'une maison forte*), suivre la route en direction du Crouzet. A l'intersection après le pont, monter la petite route à gauche sur environ 1 km.
2. Après une large piste à gauche, bifurquer à droite sur une route forestière qui part dans la pinède. Continuer tout droit jusqu'à la route (*vue sur les monts du Mézenc et le plateau du Gévaudan*). La suivre à droite jusqu'à la Fagette.
3. Dans le village, à la fourche (*ruisseau, abreuvoir*), prendre à droite. Au 1er croisement, continuer sur la piste à droite.
4. Au carrefour, continuer tout droit (*vue sur le Devès*) entre pâturages et pinède.
5. À un carrefour (*vue sur le roc de Fenestre et la Margeride*), virer à droite en longeant un chaos de blocs et continuer dans les bois.
6. A l'intersection, après un ruisseau, continuer tout droit ; faire de même à la suivante.
7. À un carrefour sous le village de Ventajols, suivre le chemin de droite, puis partir à nouveau à droite quelques mètres après. Le chemin s'élève, redescend au niveau d'un calvaire et rejoint le point de départ (*vue sur Thoras*).

Sur votre chemin...



Toutes les infos pratiques

Comment venir ?

Accès routier

Accès au départ : de Saugues, emprunter la D585 vers Esplantas, puis Grandrieu. A Babonnès, suivre la D34 jusqu'à Thoras. Grand parking vers la route départementale.

Parking conseillé

Près du four banal