
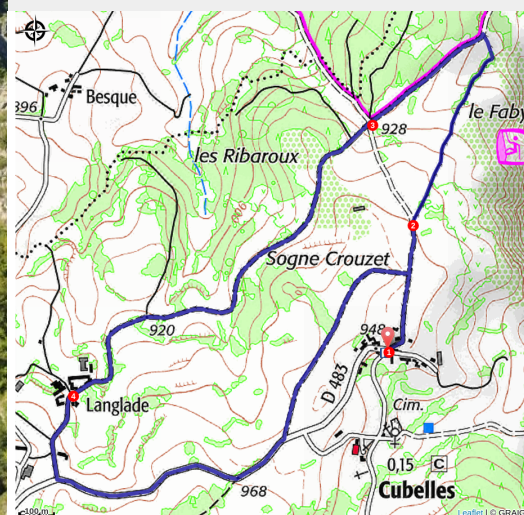


PR459 La Sogne - Crouzet

Gorges de l'Allier - Cubelles



Gorges de la Seuge (Jérémié Mazet)



Au-dessus des gorges de la Seuge et en vue de celles de l'Allier, une courte boucle sur le rebord de la Margeride, au départ du très paisible village de Cubelles.

Les gorges de l'Allier : paradis des vacances actives

Comptant parmi les dernières rivières sauvages d'Europe, l'Allier attire les amoureux de grands espaces et d'activités de pleine nature.

Entre Langogne et Prades, la rivière offre ses plus beaux rapides aux amateurs de rafting tandis que plus en aval, le canoë est le meilleur moyen de découvrir la vallée. Les imposantes falaises permettent de pratiquer l'escalade près de Saint-Julien-des-Chazes, ou même la via Ferrata comme à Saint-Jean-Lachalm. Randonneurs et vététistes ne sont pas en reste et trouveront de nombreux sentiers balisés.

Infos pratiques

Pratique : Pédestre

Durée : 1 h 30

Longueur : 4.9 km

Dénivelé positif : 117 m

Difficulté : Très facile

Type : Boucle

Itinéraire

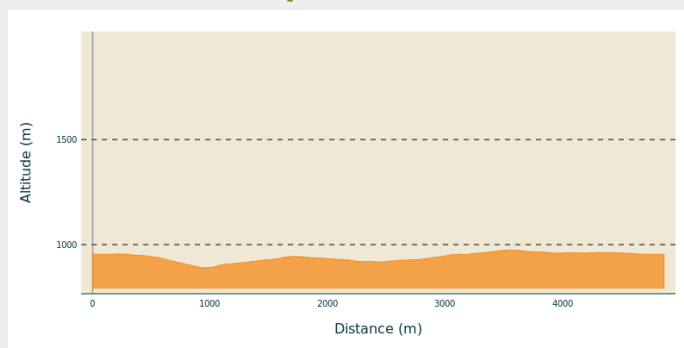
Départ : Cubelles

Arrivée : Cubelles

Balisage : — PR

Communes : 1. Cubelles

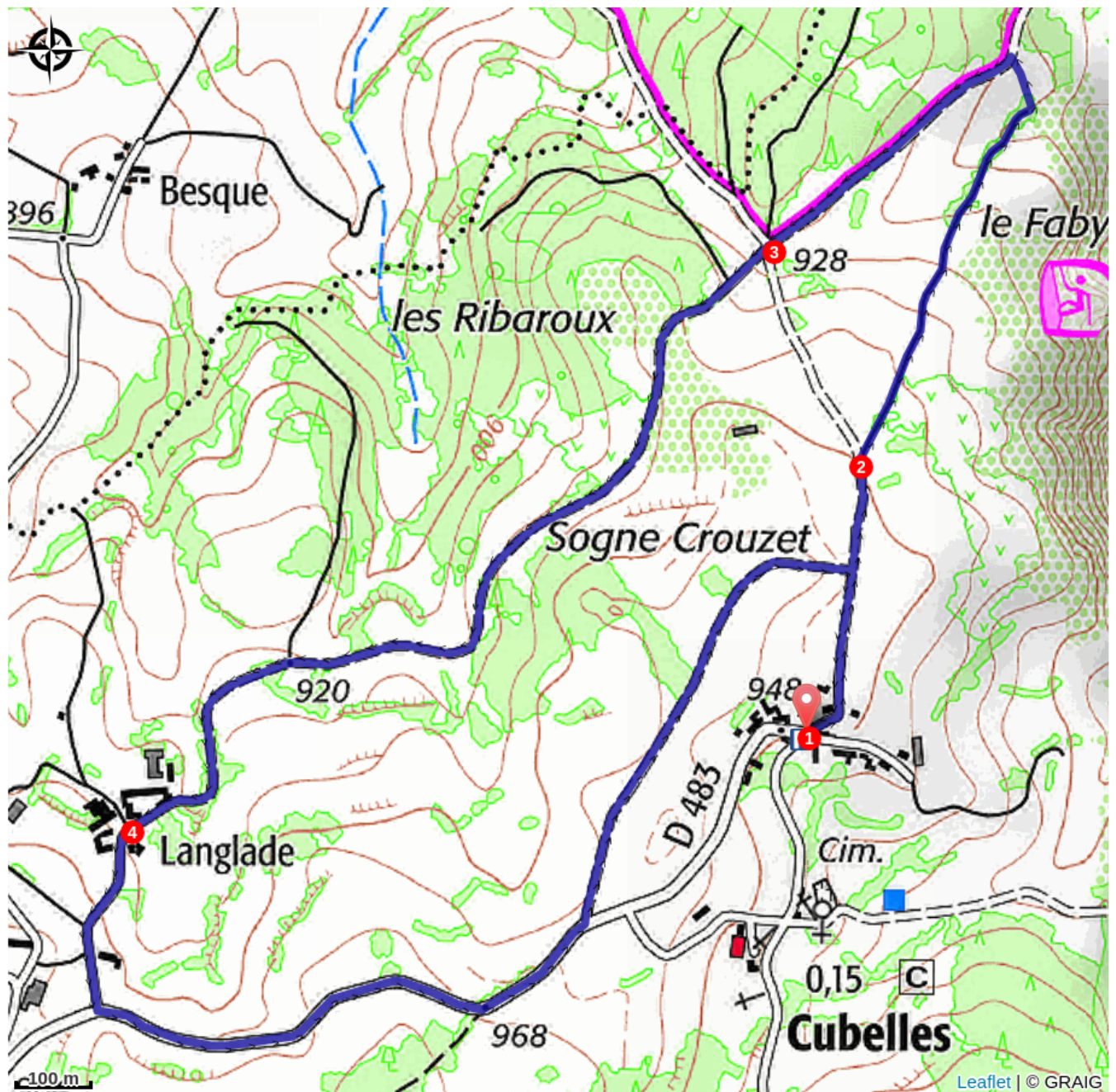
Profil altimétrique



Altitude min 890 m Altitude max 974 m

1. Devant les lavoirs, monter à droite entre les maisons. Quitter le village et rejoindre une large piste. Laisser en chemin une piste qui part sur la gauche.
2. Descendre un premier chemin à droite. Peu après, bifurquer sur un sentier à gauche. On rejoint une piste perpendiculaire que l'on suit à gauche.
3. Au carrefour, continuer tout droit pour rejoindre Langlade.
4. Dans le hameau, aller à gauche. A la sortie de celui-ci, suivre la route à gauche en direction de Cubelles. En vue du village, emprunter une large piste à gauche. Retrouver ensuite la piste empruntée en début de randonnée. La suivre à droite pour rejoindre l'arrivée.

Sur votre chemin...



Toutes les infos pratiques

Comment venir ?

Parking conseillé

Centre du village, près des lavoirs.