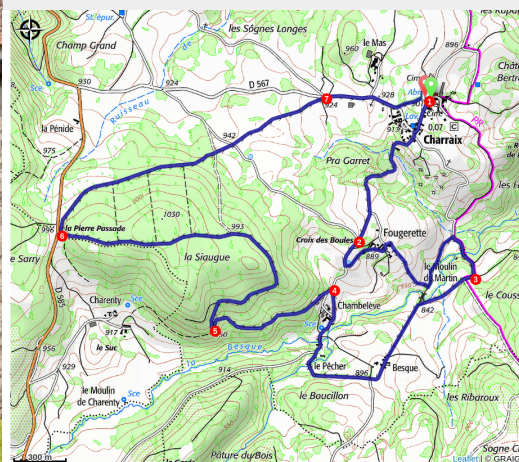


PR460 La Pierre Passade

Gorges de l'Allier - Charraix



Charraix (Jérémy Mazet)



Face aux volcans du Velay et la trouée de l'Allier, Charraix affiche crânement sa nature margeridienne : le granite, ici, affleur partout et construit d'impressionnants chaos rocheux que le Moyen-Âge a souvent fortifiés.

D'étranges croix à boules prolongent ce paysage tout en ronderus rocheuses et distillent une ambiance mystérieuse.

L'église Saint-Sébastien de Charraix: une église priorale

Sur le rebord de la Margeride, ce village a su conserver parmi les amas granitiques une forte personnalité que soulignent les célèbres croix à boules.

Une histoire ancienne

Une présence humaine est attestée au Rocher de Bounou depuis l'époque néolithique mais ce n'est qu'au début du XIIe siècle qu'apparaît la

Infos pratiques

Pratique : Pédestre

Durée : 2 h 27

Longueur : 9.9 km

Dénivelé positif : 295 m

Difficulté : Facile

Type : Boucle

Itinéraire

Départ : Charraix

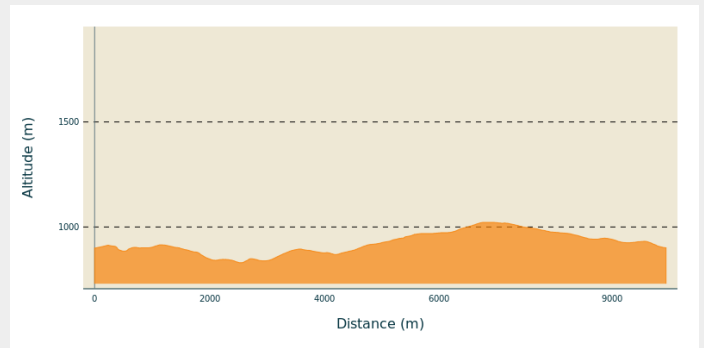
Arrivée : Charraix

Balisage : — PR

Communes : 1. Charraix

2. Pébrac

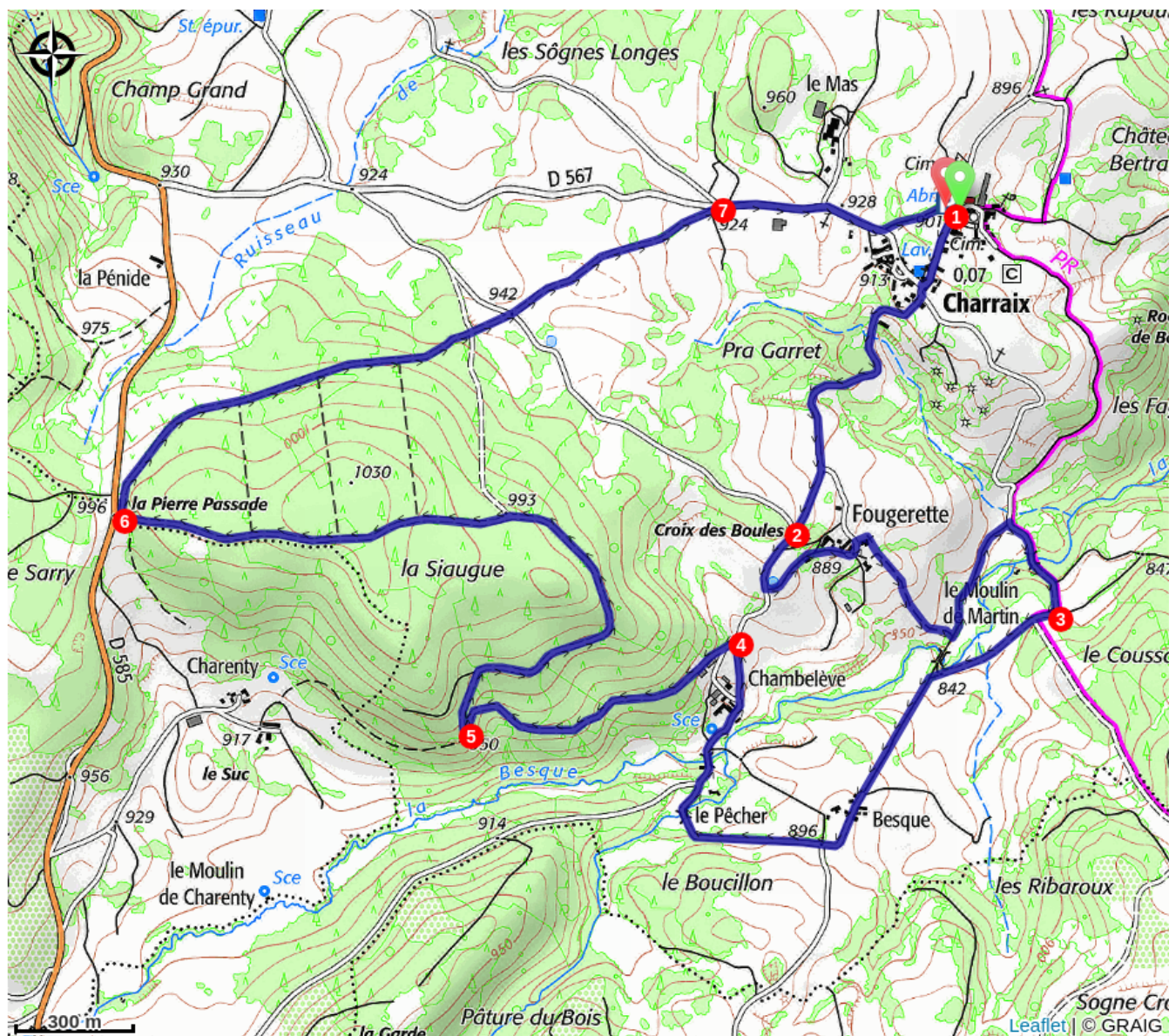
Profil altimétrique



Altitude min 830 m Altitude max 1022 m

1. De la place de Charraix (*fontaine, église*), dos à la mairie (***hors circuit à gauche, vers le rocher de Bounou ; vue sur les gorges du Haut-Allier, Prades et le sommet de la Durande***), monter tout droit dans le village. Au croisement (*fontaine*), descendre sur la route à gauche (*en se retournant, vue sur l'ancien château de Charraix bâti sur un rocher*). A l'intersection, continuer tout droit en montant vers la croix à Boules.
2. A la fourche, au niveau de la croix, descendre sur la gauche. Quitter la route pour un chemin à gauche (*réservoir*) qui rejoint Fougerette. Dans le hameau, descendre tout droit, puis virer à gauche sur un chemin herbeux. Il tourne tout de suite à droite entre des murets. En bas, on rejoint un chemin plus large que l'on suit à gauche. A la route, descendre à droite et passer le pont (*moulin de Martin*).
3. À la fourche, monter à droite. Continuer toujours à droite à l'intersection suivante. Monter fortement vers Besque (***en se retournant, vue sur la vallée de l'Allier et le massif du Devès***). Quitter le hameau puis suivre la route à droite pour rejoindre Chambelève.
4. A la sortie du hameau, emprunter une piste qui part à gauche (*hangar agricole*).
5. A la première intersection d'importance, continuer sur la piste principale qui vire à droite. Plus loin, à une fourche conséquente, continuer à gauche. Délaisser les chemins adjacents.
6. À la sortie du bois, face à la D585, virer sur le chemin de droite. Dépasser une petite carrière.
7. Continuer tout droit au croisement. Couper une petite route (***vue à droite sur la vallée de l'Allier et le Devès***) ; poursuivre sur la piste en face jusqu'à la D567.
8. La suivre à droite. Juste avant l'entrée de Charraix, descendre sur un chemin à gauche vers le point de départ.

Sur votre chemin...



Toutes les infos pratiques

Comment venir ?

Accès routier

De Saugues, prendre la D 585 en direction de Langeac, puis la D 567 jusqu'à Charraix.

Parking conseillé

Place de l'église.