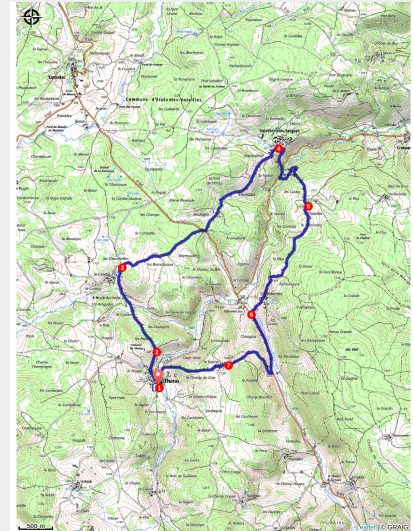


PR573 Le Panis

Gorges de l'Allier - Thoras



Pont sur le Panis (Jérémy Mazet)



Aux confins du Gévaudan, la randonnée vous entraîne d'une rive à l'autre le long du Panis vers une contrée sauvage, peuplée de hameaux, et de forêts.

Milieus naturels d'altitude

Les landes d'altitudes sont essentiellement composées de callunes ou fausses bruyères associées aux genêts purgatifs. Les terrains plus humides accueillent l'airelle myrtille dont les baies peuvent être consommées. Les prairies sont le domaine de prédilection du narcisse dont les fleurs sont cueillies pour la fabrication des parfums.

Les tourbières résultent de la conquête par la végétation d'une nappe d'eau. Le milieu est très faible en minéraux, donc très pure mais aussi très acide. On y retrouve une végétation composée majoritairement de sphaignes, petites mousses en étoiles de couleur très variées. De nombreuses espèces végétales rares trouvent leurs racines dans les tourbières tel que la

Infos pratiques

Pratique : Pédestre

Durée : 3 h 15

Longueur : 12.8 km

Dénivelé positif : 411 m

Difficulté : Intermédiaire

Type : Boucle

Itinéraire

Départ : Thoras

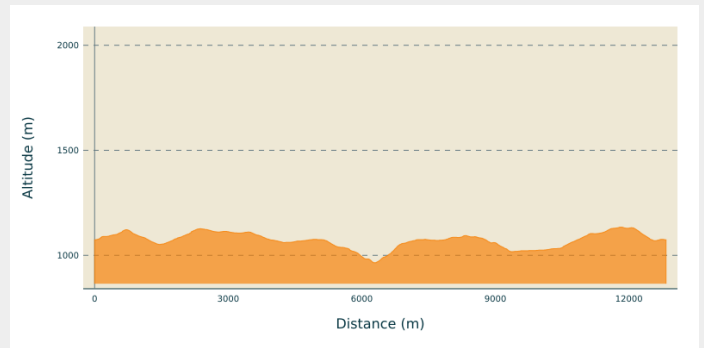
Arrivée : Thoras

Balisage : — PR

Communes : 1. Thoras

2. Esplantas-Vazeilles

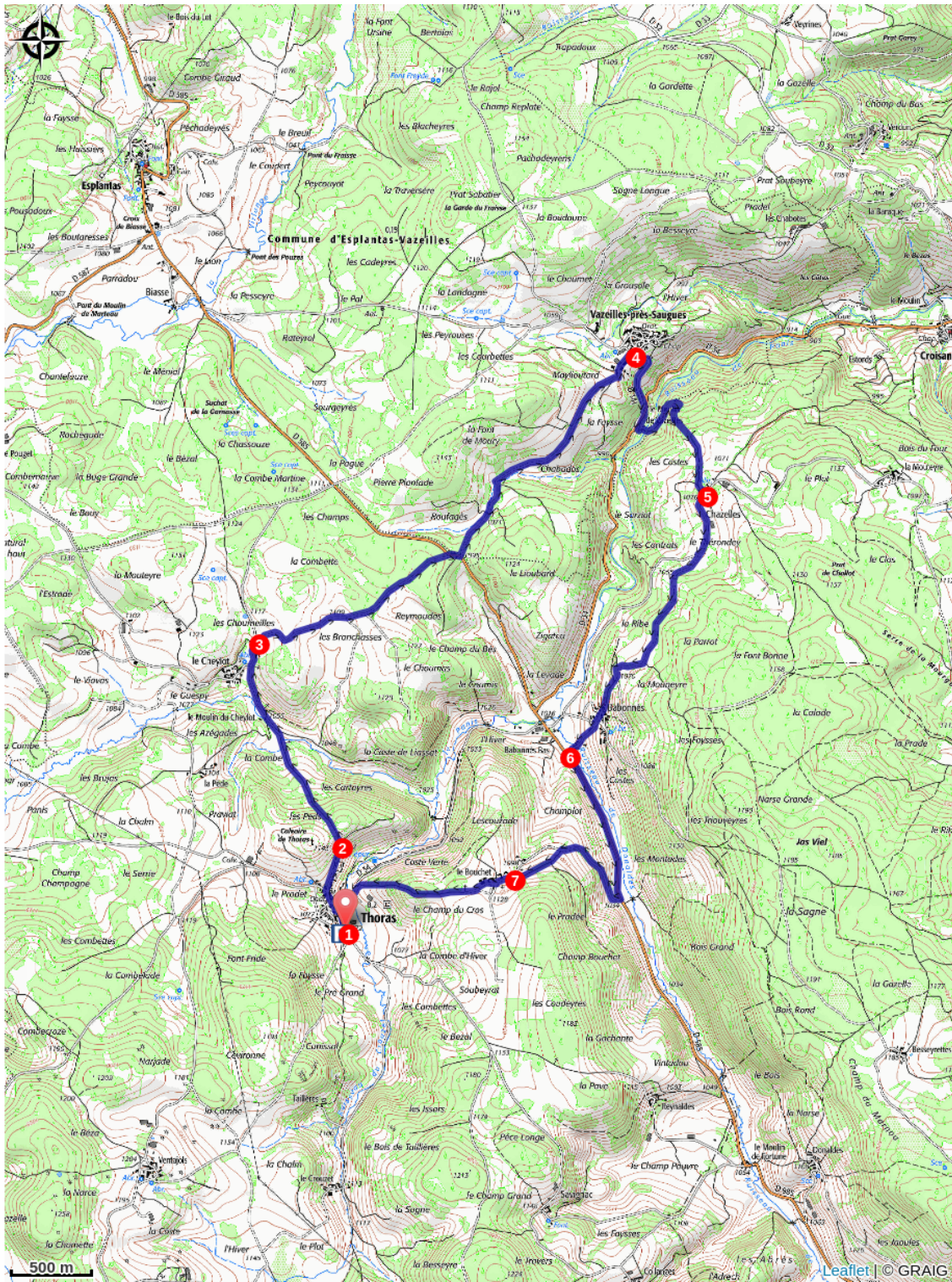
Profil altimétrique



Altitude min 965 m Altitude max 1134 m

1. Du parking, monter dans le village, passer devant la mairie et rejoindre la place de l'église (*calvaire, fontaine*). Gagner le carrefour et aller en face pour longer le cimetière par la gauche.
2. À la fourche, continuer à gauche, franchir le Panis et continuer en direction du village, passer devant une ferme et prendre le chemin de suite à droite.
3. Poursuivre entre les pâturages et continuer à gauche aux deux bifurcations suivantes. Rejoindre la D 585 et continuer à droite sur quelques mètres puis s'engager à gauche. Rester sur la voie principale et se diriger vers Vazeilles-près-Saugues.
4. À l'entrée du village, descendre la route à droite, passer devant la mairie et continuer. Avant de rejoindre la D34, s'engager à gauche sur l'étroit sentier qui coupe le lacet, traverser la route et parvenir au moulin de Vazeilles. Franchir le Panis et gravir la pente. A la fourche, continuer à droite et rejoindre, près d'un champ, une piste plus large, la prendre à droite direction de Chazelles.
5. Suivre la route à droite pour traverser le village et, à la sortie, suivre le deuxième chemin à gauche. En vue de Babonnes, quitter la piste pour un chemin sur votre droite qui rejoint le village. Le traverser (*maison de Béate*) et descendre vers la D585.
6. L'emprunter à gauche sur 700 m puis monter à droite pour atteindre le village du Bouchet.
7. Le traverser et, à la sortie, prendre le chemin de droite (*croix*). Rejoindre la route et la suivre à gauche pour regagner Thoras

Sur votre chemin...



Toutes les infos pratiques

Comment venir ?

Parking conseillé

Parking à l'extérieur du village