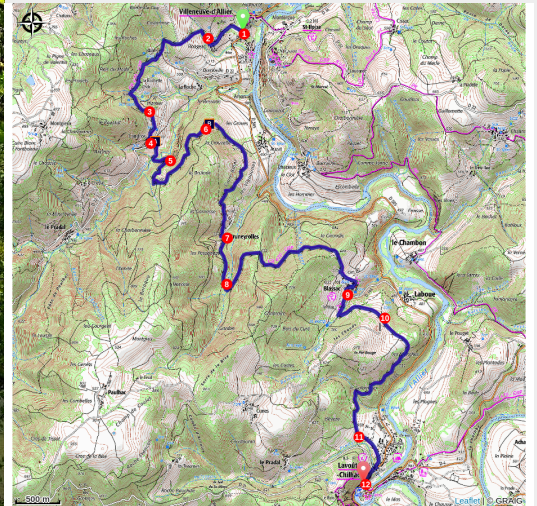


Etape GR470 Villeneuve d'Allier - Lavoûte-Chilhac

Gorges de l'Allier - Villeneuve-d'Allier



Priuré de Lavoûte-Chilhac (Jérémy Mazet)



Sous la silhouette du château de Saint-Ilpize, découvrez la vallée de l'Allier et ses paysages marqués par un micro-climat aux influences méditerranéennes. La rivière vous guidera à travers les villages au riche patrimoine vernaculaire avant de vous faire découvrir Lavoûte-Chilhac, enserré au cœur d'un méandre exceptionnel.

La vallée de la Ribeyre

À partir de Vieille-Brioude, l'Allier s'engage dans la Ribeyre, une vallée aux coteaux ensoleillés et au climat sec, qui a permis l'implantation de vignes cultivées en terrasses. Cette production tiendra une place importante dans l'économie locale jusqu'à l'ère industrielle et ferro-viaire. L'arrivée du phylloxéra en 1895 mettra un terme à cet essor. Aujourd'hui, quelques particuliers et collectivités perdurent la tradition à Saint-Ilpize (Conservatoire des cépages) et Villeneuve-d'Allier (vigne d'insertion d'Auzat). Le climat d'influence méditerranéenne a aussi facilité l'émergence d'une flore typique : figuier de Barbarie, gagée de Bohême et pulsatile rouge sont communes des pelouses et milieux ras.

Infos pratiques

Pratique : Randonnées

Durée : 4 h

Longueur : 13.8 km

Dénivelé positif : 487 m

Difficulté : Intermédiaire

Type : Traversée

Thèmes : Faune, Flore, Géologie, Point de vue

Itinéraire

Départ : Villeneuve d'Allier

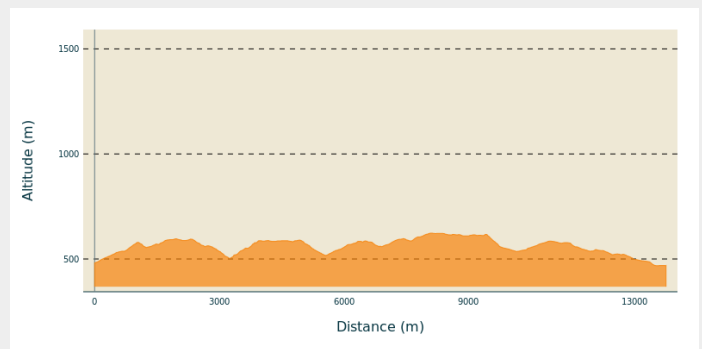
Arrivée : Lavoûte-Chilhac

Communes : 1. Villeneuve-d'Allier

2. Blassac

3. Lavoûte-Chilhac

Profil altimétrique

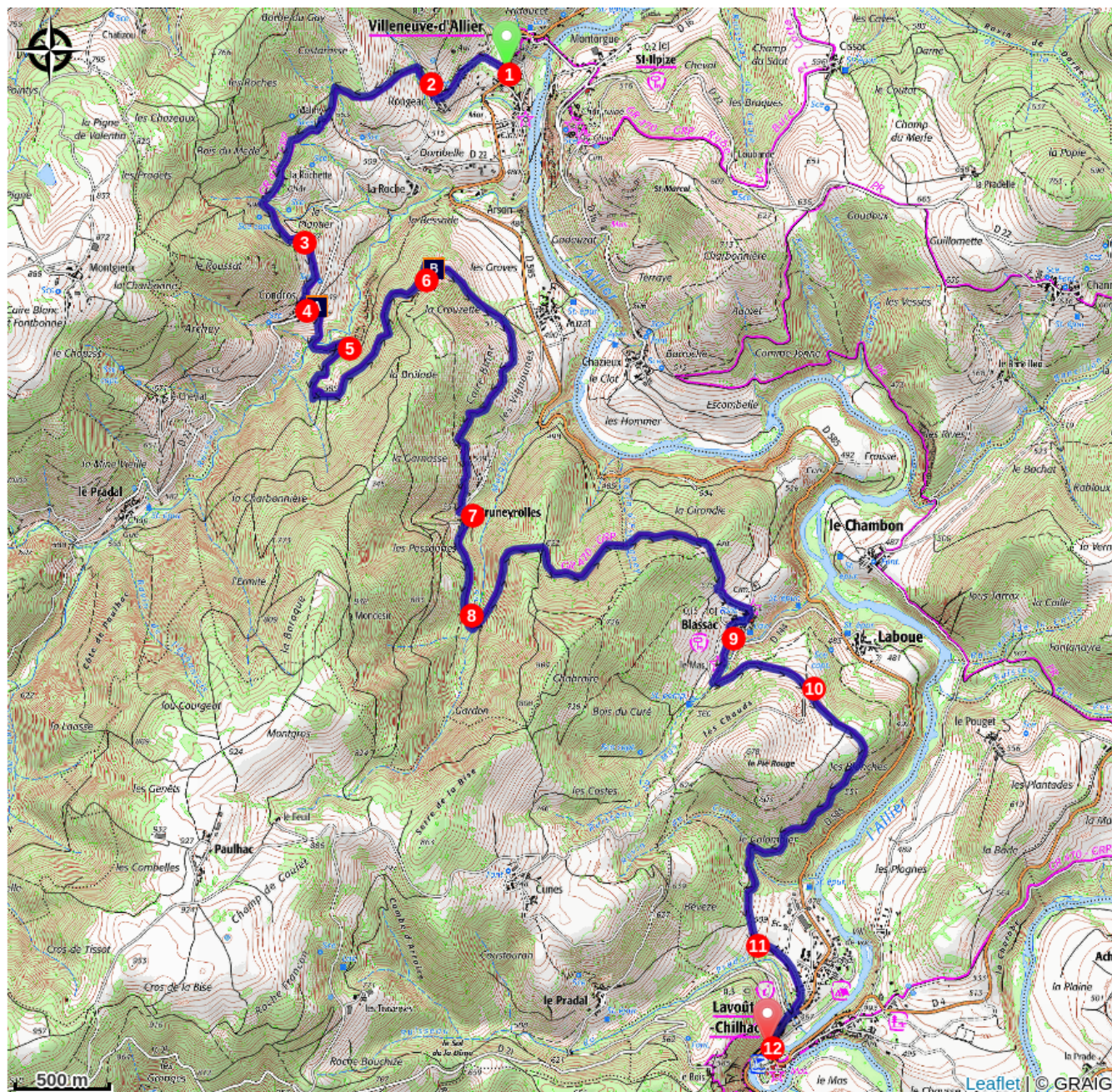



Altitude min 468 m Altitude max 623 m

- 1 Au parking de l'école de Villeneuve-d'Allier, s'engager en face dans la petite route, vers Rougeac. Au centre de ce hameau, la route vire à droite. À la sortie de Rougeac, remarquer un sentier herbeux sur la gauche.
- 2 Quitter la route pour ce sentier. Franchir un ru, puis monter et rejoindre bientôt un autre chemin ; le suivre à gauche. Au ru suivant, le chemin oblique à gauche. Arriver aux maisons de Malmy. Continuer sur la route jusqu'à la maison forte de la Rochette. Au virage, laisser la route pour suivre le chemin qui se poursuit en face, en forêt. Parvenir à une fourche.
- 3 Aller à gauche et, à la croisée de chemins, poursuivre tout droit. Parvenir à Condros.
- 4 Obliquer à gauche rue de la Combe, puis encore à gauche pour atteindre la D 22 ; la traverser pour prendre légèrement sur la gauche le chemin qui descend dans le vallon du ruisseau d'Arçon. Franchir ce dernier sur un pont, puis emprunter le chemin de gauche qui monte en forêt.
- 5 Lorsque le chemin se scinde, ignorer le chemin de gauche et poursuivre tout droit. À l'embranchement suivant, continuer tout droit. Très vite, le chemin oblique à gauche et se scinde à nouveau ; suivre la voie de gauche. Le chemin, redevenu plat, en rejoint un autre.
- 6 Aller à gauche. Parvenir dans un embranchement (réservoir). Virer à droite et monter entre les murets, les bois et landes jusqu'à parvenir à Pruneyrolles. Aller à droite, puis obliquer à gauche et très vite à droite.
- 7 Traverser le village tout droit. Retrouver un chemin de terre ; le suivre en ignorant les sentiers de part et d'autre. Entrer dans les bois. Arriver à une fourche.
- 8 Descendre à gauche puis, à la fourche suivante, persévérer à gauche pour enjamber le Riou Marquis et monter ensuite dans les bois. À la sortie d'une plantation d'épicéas, atteindre une croisée de chemins. Partir sur le chemin en face. À l'embranchement de chemins, prendre à droite pour rejoindre le bourg de Blassac. À l'église, prendre à droite et traverser le village.
- 9 À la sortie du bourg, emprunter sur quelques mètres la route de gauche mais, de suite, la quitter pour l'étroit sentier à droite. Parvenir aux maisons du Mas. À la route, partir à gauche. Ignorer un premier chemin à gauche pour continuer sur la route encore environ 340 m.

10. S'engager alors dans le chemin de gauche et le suivre entre les pacages, puis sur les coteaux de l'Allier. Rejoindre un chemin plus large; le suivre à gauche. Ignorer plusieurs sentiers à droite et arriver à une fourche.
11. Prendre à gauche et entrer dans le bourg. Descendre par la route de droite et rejoindre la rue principale ; la suivre à droite jusqu'au pont sur l'Allier.

Sur votre chemin...



 Mémoire de sarments, serment de mémoires ! 4 (A)

 Mémoire de sarments, serment de mémoires ! 3 (B)

Toutes les infos pratiques

Comment venir ?

Accès routier

Villeneuve-d'Allier, à 57 km au nord-ouest du Puy-en-Velay par les N 102, D 4 et D 22

Sur votre chemin...



Mémoire de sarments, serment de mémoires ! 4 (A)

Crédit photo : collection privée Roland Vigouroux



Mémoire de sarments, serment de mémoires ! 3 (B)

Crédit photo : collection privée Roland Vigouroux