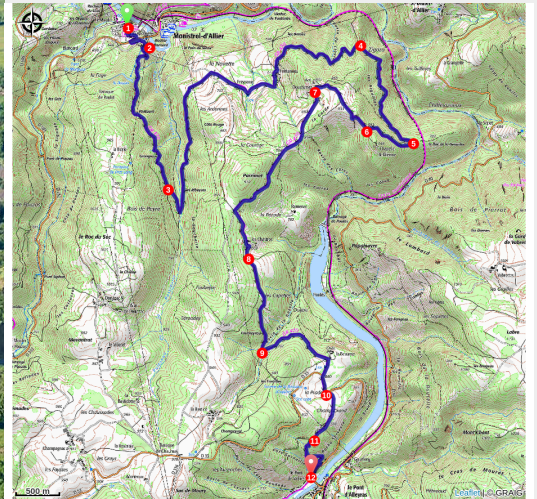


# Etape GR 470 Monistrol-d'Allier - Pont-d'Alleyras

Gorges de l'Allier - Monistrol-d'Allier



L'Allier près d'Alleyras (Jérémy Mazet)



*Le sentier surplombe ici la partie la plus inaccessible et étroite des gorges de l'Allier. Véritable havre de paix pour la faune et la flore, qui se laissent entrevoir entre deux trouées le long du chemin, mais aussi depuis le promontoire du rocher de l'Aigle près de Douchanez.*

### **L'énergie hydro-électrique**

L'idée d'utiliser la force hydraulique n'est pas nouvelle et dès le Moyen Âge, de nombreux moulins sont attestés sur la rivière Allier et ses affluents. Pourtant, le début du XXe siècle se distingue par l'importance de nouvelles installations destinées à la production électrique. La Compagnie électrique de la Loire et du Centre établit en 1917 un projet d'aménagement comportant l'utilisation de la puissance de deux chutes, l'une sur l'Allier et l'autre sur l'Ance du Sud, regroupées dans une même usine installée à Monistrol-d'Allier. Les travaux débuteront en 1918 et l'usine sera mise en service en 1941. Le barrage de Poutès, sur l'Allier, fait l'objet d'un projet de réaménagement complet afin de limiter son impact sur l'environnement et notamment sur la migration du saumon.

### **Infos pratiques**

---

Pratique : Pédestre

---

Durée : 5 h

---

Longueur : 17.6 km

---

Dénivelé positif : 734 m

---

Difficulté : Intermédiaire

---

Type : Traversée

# Itinéraire

**Départ** : Monistrol-d'Allier

**Arrivée** : Pont-d'Alleyras

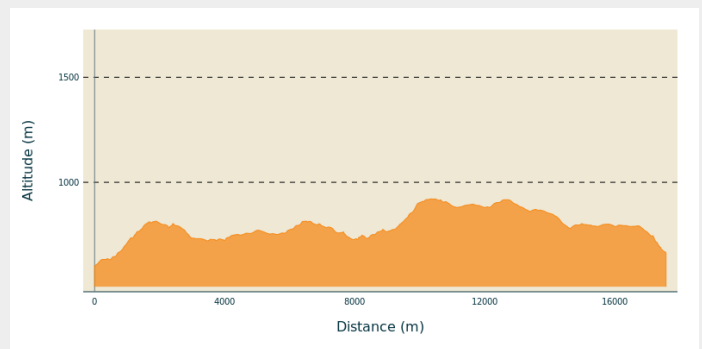
**Balisage** :  GR

**Communes** : 1. Monistrol-d'Allier

2. Saint-Préjet-d'Allier

3. Alleyras

## Profil altimétrique

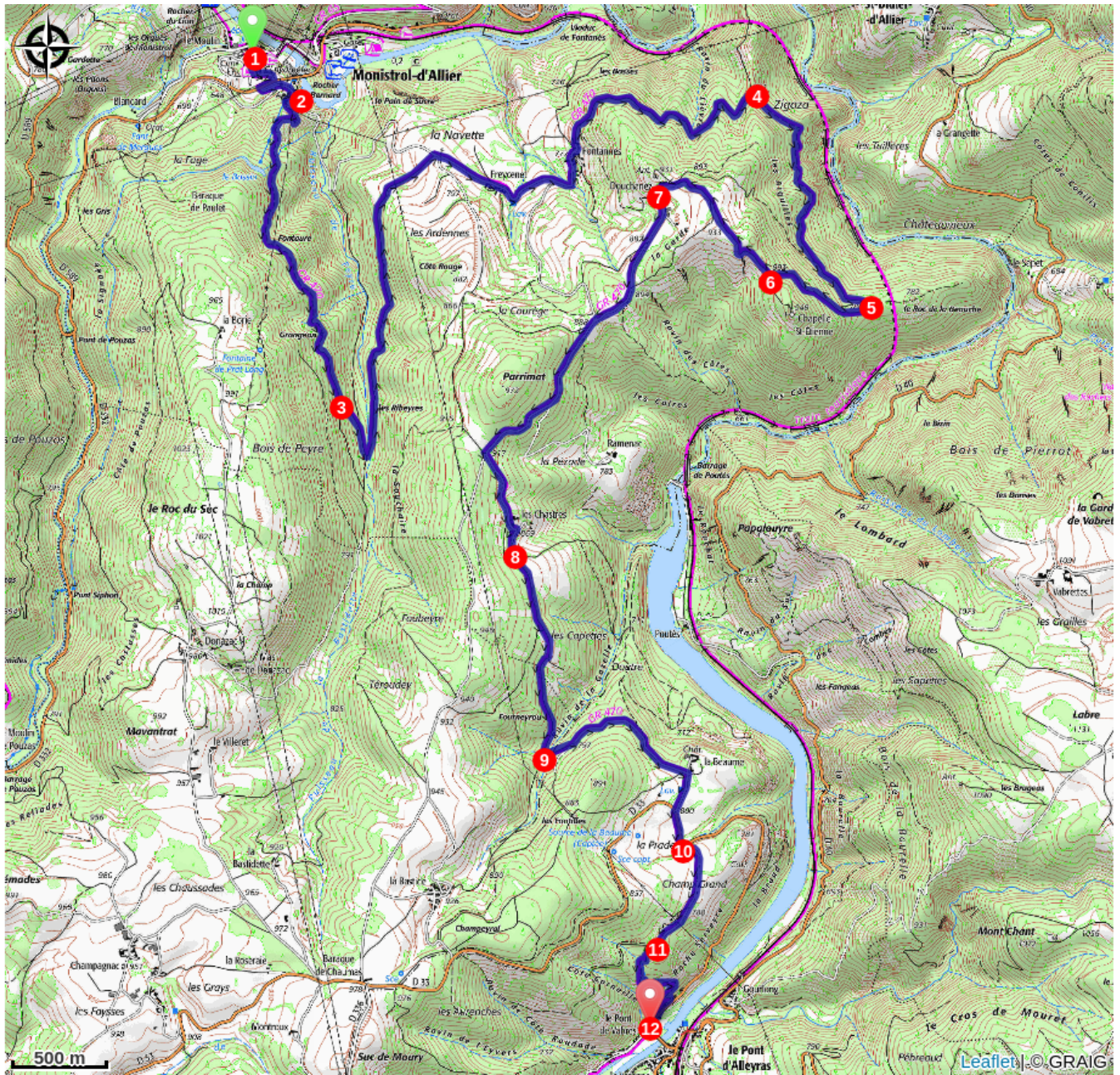


Altitude min 603 m Altitude max 921 m

1. Dans Monistrol-d'Allier, rue Lombard, emprunter la montée des Deux-Chiens. Lorsque la rue se divise, poursuivre à main droite, puis, à la fourche suivante, à gauche. Rejoindre la D 589 ; la traverser pour aller prendre vers la droite la petite route en direction de « Douchanez », sur environ 200 m.
2. Laisser le goudron pour un sentier qui grimpe à droite. Monter en lacet. Après le déversoir, ignorer un chemin sur la droite pour poursuivre tout droit. Au chemin plus large, descendre à gauche et rejoindre une seconde fourche.
3. Persévérer à gauche. En fond de vallon, le chemin arrive dans un embranchement. Prendre à gauche, sur la rive opposée du ruisseau de Peyre, le large chemin. Il va monter progressivement pour atteindre une intersection. Suivre la route à droite. Arriver au hameau de Freycenet ; le traverser puis continuer tout droit vers Fontannes. Dans ce dernier, rester sur la voie principale qui devient chemin de terre aux dernières maisons. Le chemin entre dans les bois et serpente sur les reliefs. Parvenir dans un espace ouvert d'où partent plusieurs chemins.
4. Suivre le chemin à droite. Rester sur le sentier qui suit les courbes de niveau. Parvenir dans un embranchement au lieu-dit le Roc de la Beauche.
5. Obliquer à droite sur le large chemin qui monte. Parvenir sur un chemin perpendiculaire.
6. Virer à droite et continuer la montée. Après un point haut, aboutir au hameau de Douchanez. Traverser ce dernier en suivant la route.
7. À l'embranchement, aller à gauche. Poursuivre jusqu'à découvrir sur la gauche la voie d'accès aux Chastres. Au centre du hameau, suivre la rue à droite qui devient chemin à la dernière maison. Parvenir dans une première fourche.
8. Laisser le chemin herbeux à gauche pour rester sur le chemin principal. Après 450 m, il se divise à nouveau. Aller à gauche. À la fourche suivante, obliquer à droite.
9. Au niveau du ruisseau, le chemin oblique à gauche, traverse un ru, monte, puis rejoint une large piste. La suivre à gauche pour parvenir au château de la Beaume. Là, obliquer à droite sur la voie goudronnée et rejoindre la D 33 ; l'emprunter à gauche sur 150 m.
10. Quitter la route pour le large chemin sur la droite. Passer une barrière métallique puis, 300 m plus loin, dans un virage, remarquer un sentier à gauche.
11. Suivre ce sentier entre les fougères et les pins. Obliquer à droite pour longer un muret, puis, au fond de la combe, virer à gauche pour descendre dans le sentier

creux. Le chemin oblique à gauche et passe sous un pierrier. Suivre le sentier qui descend alors en lacets jusqu'à rejoindre la route à l'entrée de Pont-d'Alleyras. Partir à droite pour atteindre le pont sur l'Allier ( 12).

# Sur votre chemin...



# Toutes les infos pratiques

## Comment venir ?

### Accès routier

Monistrol-d'Allier, à 29 km au sud-ouest du Puy-en-Velay par la D 589