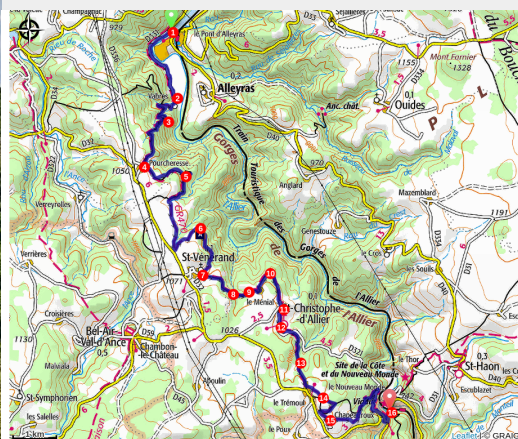


# Etape GR470 Pont d'Alleyras - Chapeauroux

Gorges de l'Allier - Alleyras



Le Val d'Allier à Chapeauroux (Luc Olivier)

*À partir du petit village de Pont-d'Alleyras, le chemin s'élève pour offrir de belles vues sur les méandres de l'Allier surplombés des anciennes citadelles aujourd'hui délaissées. À Chapeauroux, découvrez le magnifique viaduc en courbe, un des nombreux ouvrages d'arts de la mythique ligne de chemin de fer du Cévenol.*

### Infos pratiques

---

Pratique : Randonnées

---

Durée : 6 h

---

Longueur : 21.8 km

---

Dénivelé positif : 936 m

---

Difficulté : Intermédiaire

---

Type : Traversée

### La Ligne des Cévennes

Dans ce xixe siècle où tout paraît possible, les hommes vont se lancer le défi fou de traverser des gorges inaccessibles en construisant une voie ferrée, aujourd'hui la plus ancienne voie du centre de la France. Cet itinéraire particulièrement audacieux compte plus de 171 ouvrages d'art : ponts, tunnels, viaducs. Il revêt un intérêt tout particulier dans l'histoire de la construction des chemins de fer et reste un extraordinaire témoignage de l'aventure industrielle du xixe siècle. En 1955, le train Paris-Marseille qui emprunte cet itinéraire est baptisé le Cévenol. Aujourd'hui encore, ce train est un moyen unique de découvrir les gorges de l'Allier, milieu sauvage et préservé extrêmement difficile d'accès.

# Itinéraire

**Départ** : Pont d'Alleyras

**Arrivée** : Port de Chapeauroux

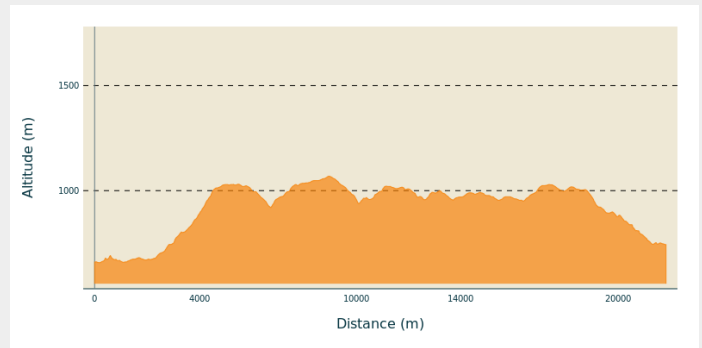
**Balisage** :  GR

**Communes** : 1. Alleyras

2. Saint-Vénérand

3. Saint-Christophe-d'Allier

## Profil altimétrique



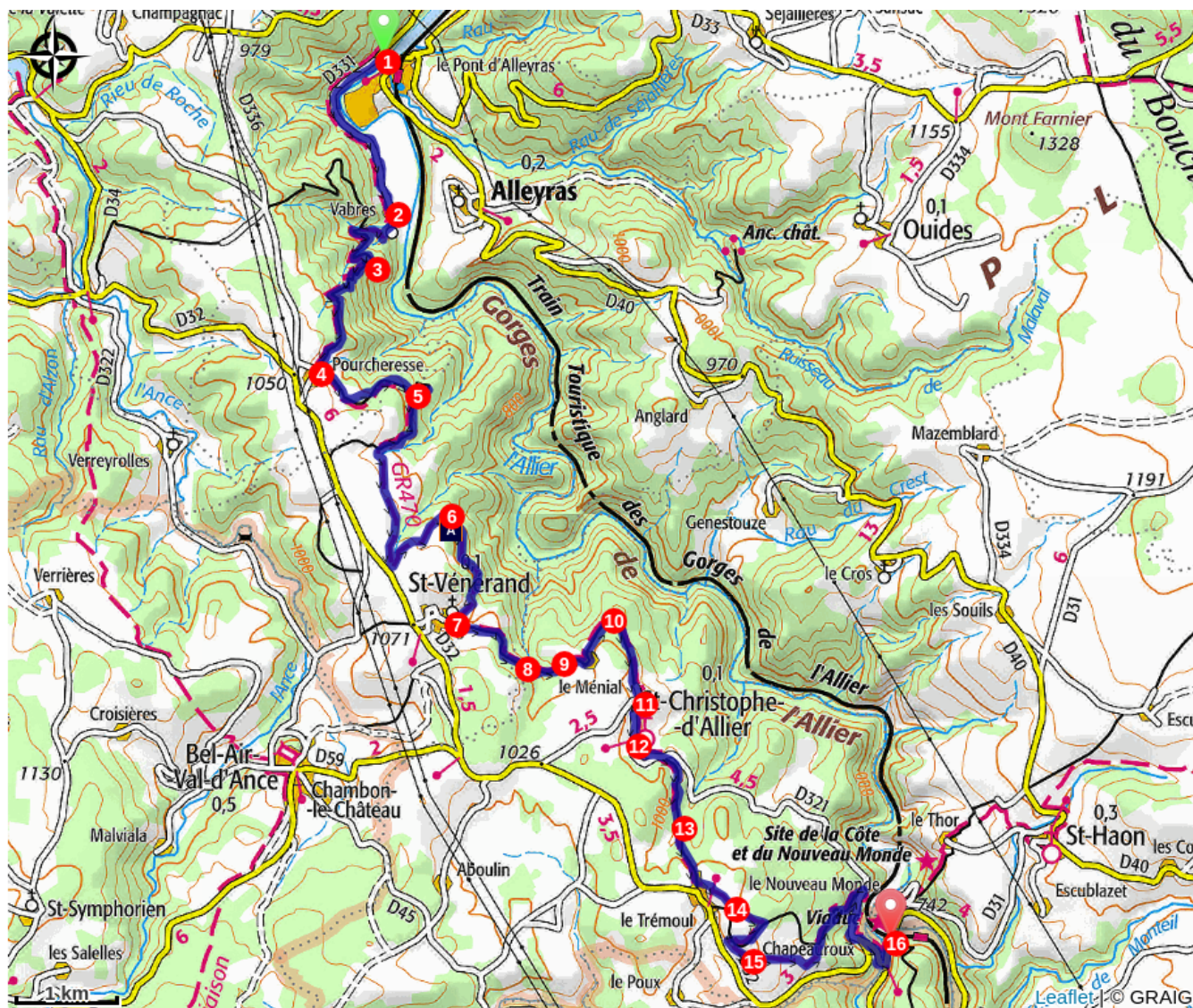
Altitude min 657 m Altitude max 1069 m

1. À l'entrée de Pont-d'Alleyras, avant le pont sur l'Allier, suivre la route à droite vers Vabres.
2. Au centre du village de Vabres, tourner à gauche, puis de suite à droite. Au pied de l'église, la voie se scinde ; aller à droite. À la dernière maison, le goudron fait place à un chemin de terre montant sous les arbres. À l'embranchement suivant, obliquer à gauche. Arriver dans un espace ouvert.
3. Poursuivre la montée à droite. À la croisée de chemins, tourner à droite. Continuer sur le chemin principal jusqu'à parvenir au point haut sur une route, à Pourcheresse.
4. S'engager à gauche dans le chemin de terre. À la fourche, persévérer à gauche. Rester sur ce chemin principal jusqu'à rejoindre une intersection.
5. Poursuivre tout droit jusqu'au carrefour suivant. Monter à droite. Ignorer un chemin à gauche pour rester sur le chemin principal. Parvenir dans un embranchement ; tourner à gauche et rejoindre bientôt Romagnac. Prendre la route à droite quelques mètres pour retrouver un large chemin de terre. Le suivre sur environ 900 m et, juste avant de rejoindre une route, virer par deux fois à gauche. À la fourche [ > panorama], aller à gauche quelques mètres pour trouver une nouvelle fourche.
6. Descendre à droite. À la croisée de chemins, tourner à droite. Rejoindre un chemin venant de la droite et le suivre vers la gauche. À l'embranchement, ignorer le chemin à gauche pour rester sur le chemin qui monte à droite et rejoint Saint-Vénérand.
7. Au niveau de l'église, tourner à gauche. Au carrefour suivant, virer encore à gauche et, après 100 m, quitter l'asphalte pour le chemin sur la gauche.
8. Dans la forêt, aux trois fourches successives, prendre à droite, puis par deux fois à gauche. Après le ruisseau, arriver à un embranchement.
9. Monter à droite. Parvenir sur le bitume au village du Ménial. Aller à gauche et, après les maisons, retrouver un chemin de terre. Descendre sur le chemin principal jusqu'à un embranchement.
10. S'engager à droite sur le chemin qui, très vite, débouche dans une intersection ; poursuivre en face. Passer le Fau.

- Au calvaire, suivre sur la gauche, en contre-bas de la route, un étroit sentier.
11. Parvenir sur la route à l'entrée de Saint-Christophe-d'Allier. Prendre à gauche. Au centre du bourg, virer à gauche.
  12. Passer devant l'église et la mairie et descendre par la petite rue. Virer à droite à l'embranchement, puis sortir du bourg. Traverser la D 321 pour suivre la large piste gravillonnée. Dans le vallon, découvrir sur la gauche un sentier montant à gauche.
  13. Laisser la large voie pour ce sentier. Plus loin, retrouver la piste ; la suivre à gauche. Un chemin venant de la gauche vient rejoindre la piste. Parvenir à un embranchement ; aller à gauche. À la croisée de chemins aller tout droit. Arriver à une fourche.
  14. Suivre le chemin de gauche, il entre bientôt dans les bois et arrive dans un carrefour (transformateur). Tourner à droite. Près d'une exploitation agricole retrouver le goudron et, de suite, virer à gauche sur le chemin.
  15. Ignorer le chemin à droite pour aller tout droit. Le chemin devient plus étroit et débouche sur une voie perpendiculaire ; partir à gauche. Entrer en sous-bois, puis atteindre les coteaux de l'Allier [ > panorama]. Rejoindre une route ; l'emprunter à droite. À la D 32, continuer la descente à gauche. Franchir sur un pont la rivière le Chapeauroux et obliquer à gauche pour entrer dans le village de Chapeauroux.



# Sur votre chemin...



# Toutes les infos pratiques

## Comment venir ?

Accès routier

Pont-d'Alleyras, à 31 km au sud-ouest du Puy-en-Velay par les N 88 et D 33