

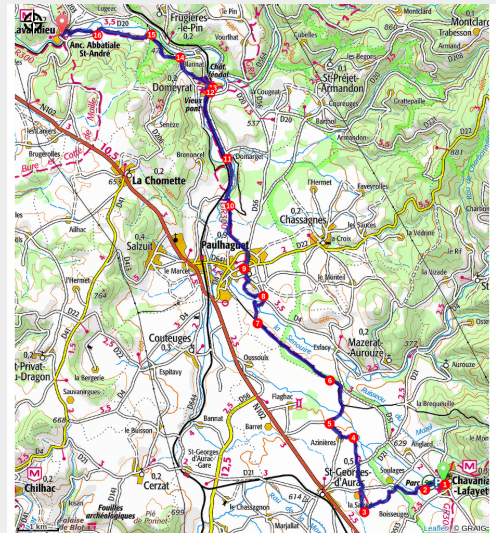
Etape GR300 Chavaniac-Lafayette - Lavaudieu



Gorges de l'Allier - Chavaniac-Lafayette



Pont de Lavaudieu (Jérémié Mazet)



Chavaniac-Layette petit village où trône le château où est né le général Layette. Vous vous dirigerez ensuite vers Lavaudieu tout en longeant la Senouire.
Chavaniac-Lafayette

Reconstruit au début du xviii^e siècle, le château vit naître le général Lafayette, « héros des deux Mondes ». Remanié par un mécène Écossais après la première guerre mondiale, il accueille aujourd'hui des touristes américains, des rencontres et des colloques. Plusieurs salles sont d'ailleurs consacrées à l'aventure du général en Amérique. Le château possède aussi un riche arboretum et un jardin classé. Le Conservatoire Botanique du Massif Central a son siège dans la commune.

Infos pratiques

Pratique : Pédestre

Durée : 6 h 50

Longueur : 22.9 km

Dénivelé positif : 214 m

Difficulté : Intermédiaire

Type : Traversée

Thèmes : Faune, Flore, Point de vue

Itinéraire

Départ : Chavaniac-Lafayette

Arrivée : Lavaudieu

Balisage :  GR

Communes : 1. Chavaniac-Lafayette

2. Saint-Georges-d'Aurac

3. Mazerat-Aurouze

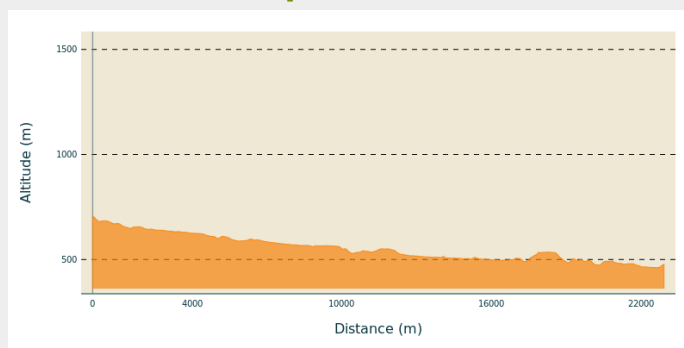
4. Paulhaguet

5. Domeyrat

6. Frugières-le-Pin

7. Lavaudieu

Profil altimétrique

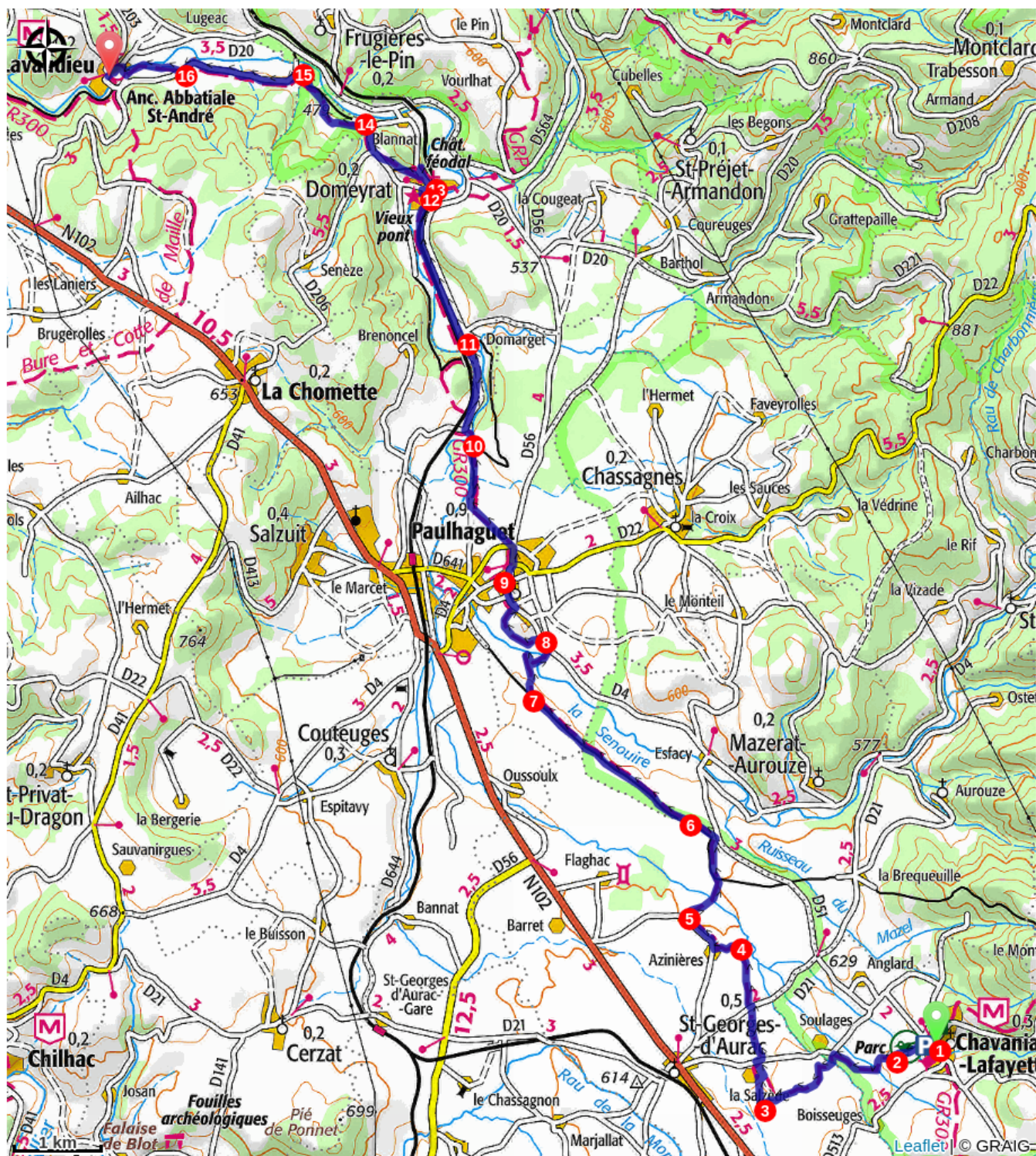


Altitude min 461 m Altitude max 704 m

1. Tourner à gauche vers le château de Lafayette, en direction d'Esfacy, par la D 51. Juste après l'entrée du château, descendre en bas du parking pour retrouver un chemin. Franchir le ruisseau sur la passerelle métallique et continuer sur ce chemin entre terres agricoles et pâturages. Arriver sur un large chemin carrossable.
2. Le suivre à droite. Rejoindre une petite route venant de la gauche et poursuivre tout droit pour arriver à Soulages. Au carrefour, dès l'entrée du village, tourner à gauche et franchir un vallon. À l'embranchement, tourner à gauche. Plus loin, le chemin se scinde : prendre à droite. Arriver à une nouvelle bifurcation.
3. Par la droite, gagner la Salzède. Traverser le hameau en droite ligne puis, à la sortie, aller à droite sur 100 m. Quitter la route pour un large chemin sur la gauche et filer tout droit. Traverser la route D 21 (prudence !) et continuer par le chemin en décalé à gauche.
4. Au chemin perpendiculaire, partir à gauche. Ignorer le sentier herbeux à droite et continuer tout droit jusqu'à Azinières. Au four à pain, tourner à droite. Traverser le village et poursuivre par la route sur 500 m.
5. Au virage, s'engager sur un chemin à droite. Franchir le ruisseau sur le pont. À la croisée de chemins, pour-suivre tout droit pour parvenir près de la D 51. Juste avant la route, tourner à gauche sur l'étroit sentier herbeux.
6. À la croisée de chemins, continuer tout droit. À l'embranchement suivant, prendre le large chemin à gauche. Atteindre une fourche : s'avancer en face sur le large chemin carrossable jusqu'à un croisement.
7. Descendre dans le vallon à droite. Rester sur la voie principale, passer un virage serré, puis franchir la Senouire sur une passerelle en bois. Au niveau du camping, aller à gauche, puis tourner encore à gauche vers Paulhaguet sur 170 m.
8. Prendre à gauche la rue de la Ribeyrette. Après 100 m, obliquer à gauche et continuer sur un chemin de terre. Revenir à droite vers le bourg. Tourner à gauche rue Lafayette. Place de Lafayette, continuer tout droit rue du Général-Pissis jusqu'à la place Aristide-Brian.
9. Serrer à gauche, puis tourner à droite rue Neuve, en direction de Champagnac. À la croix, descendre à gauche rue de l'Égalité, puis prendre encore à gauche sur la D 4 le long du stade. Au carrefour, traverser (grande prudence !) pour se

- diriger en face en direction du parcours sportif. Au bout de la ligne droite, continuer à droite. Au niveau de l'espace pique-nique, poursuivre tout droit.
10. À l'intersection, au bord de la Senouire, prendre un peu à droite le long de la rivière. Emprunter la passerelle en bois, puis suivre le chemin à droite jusqu'au moulin des Ombres, entre la voie ferrée et la Sénouire. Par la passerelle, enjamber le ruisseau et monter dans le hameau de Domarget.
 11. À gauche, passer sur le pont au-dessus des rails. Poursuivre à droite sur le chemin qui longe la voie ferrée. S'avancer ainsi jusqu'à Domeyrat. Après la mairie, descendre à gauche par la rue principale.
 12. Juste avant le pont sur la Senouire, tourner à gauche pour emprunter le vieux pont en pierre [> construit au xve siècle pour accéder au château]. Sur l'autre rive, prendre à droite et continuer en direction de Blannat. Atteindre un passage à niveau.
 13. Monter sur la gauche. Quelques mètres après les dernières maisons, prendre à gauche le chemin de terre qui monte vers le château de Domeyrat. Au château, ignorer la voie qui oblique à droite et rester sur le chemin principal jusqu'à une route ; la suivre en face sur 100 m. Descendre à droite par une petite route. À la fourche, bifurquer à gauche et prolonger par un chemin de terre. Arriver dans un embranchement.
 14. Obliquer à gauche sur le chemin qui s'élève en sous-bois. À la première bifurcation, poursuivre à droite, ainsi qu'à la suivante. Sortir des bois et continuer tout droit à travers champs et pâturages. Rejoindre un chemin perpendiculaire.
 15. Se diriger à gauche, traverser le hameau du Gourd et poursuivre par la route d'accès sur environ 1,4 km.
 16. Quitter le goudron pour le large chemin de terre bordé d'arbres sur la droite. À l'entrée de Lavaudieu, franchir la Senouire par un gué puis traverser le parking sur la gauche pour poursuivre dans la petite ruelle à escaliers qui mène dans Lavaudieu. Passer sous l'arche pour entrer dans le village. Déboucher devant l'église et le cloître.

Sur votre chemin...



Toutes les infos pratiques

Comment venir ?

Accès routier

Chavaniac-Lafayette se trouve à 38 km (35 min) du Puy-en-Velay.

Parking conseillé

Parking du Château de Lafayette