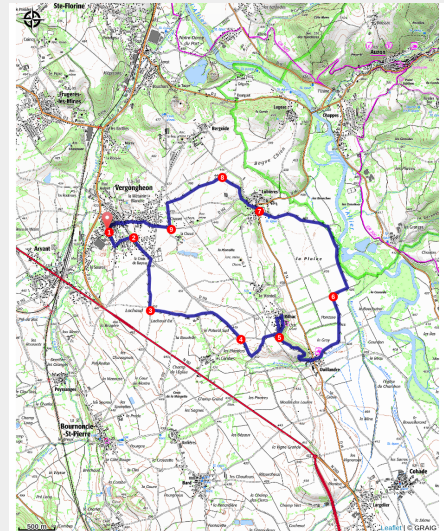


# PR416 Au pays de la Terre Cuite

Gorges de l'Allier



Aux abords de Vergongheon, le circuit serpente entre les champs. (Jérémy Mazet)



**Briques et tuiles s'affichent partout dans les villages, rappelant la nature argilo-sableuse du sous-sol et sa transformation sur place, comme à l'ancienne usine de Lubières. Autre utilisation de la terre, crue celle-là, de belles constructions en pisé sont aussi au rendez vous de cette boucle très terre à terre.**

## La terre cuite

La terre argileuse a participé à l'économie du bas pays. Dans la plaine, le long des balades, se dressent encore les cheminées des anciennes tuileries- briqueteries dont l'entreprise Pomel à Vergongheon est la dernière représentante. Les murs de Lubières et de Vergongheon témoignent

## Infos pratiques

Pratique : Randonnées

Durée : 2 h 15

Longueur : 12.0 km

Dénivelé positif : 114 m

Difficulté : Très facile

Type : Boucle

Thèmes : Architecture, Géologie

de l'exceptionnelle qualité des produits fabriqués dans le secteur, qui furent exportés dans les départements voisins.

## Itinéraire

**Départ** : Mairie de Vergongheon

**Arrivée** : Mairie de Vergongheon

**Balisage** : — PR

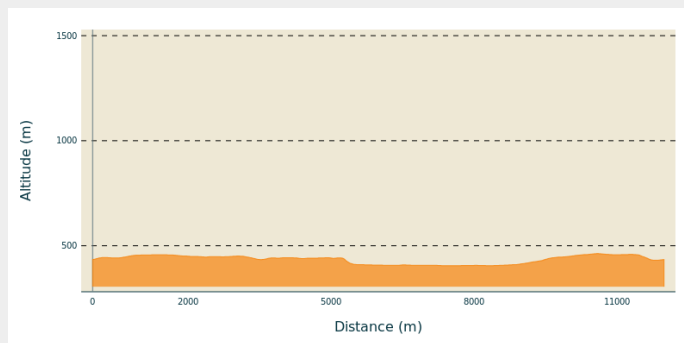
**Communes** : 1. Vergongheon

2. Bournoncle-Saint-Pierre

3. Cohade

4. Auzon

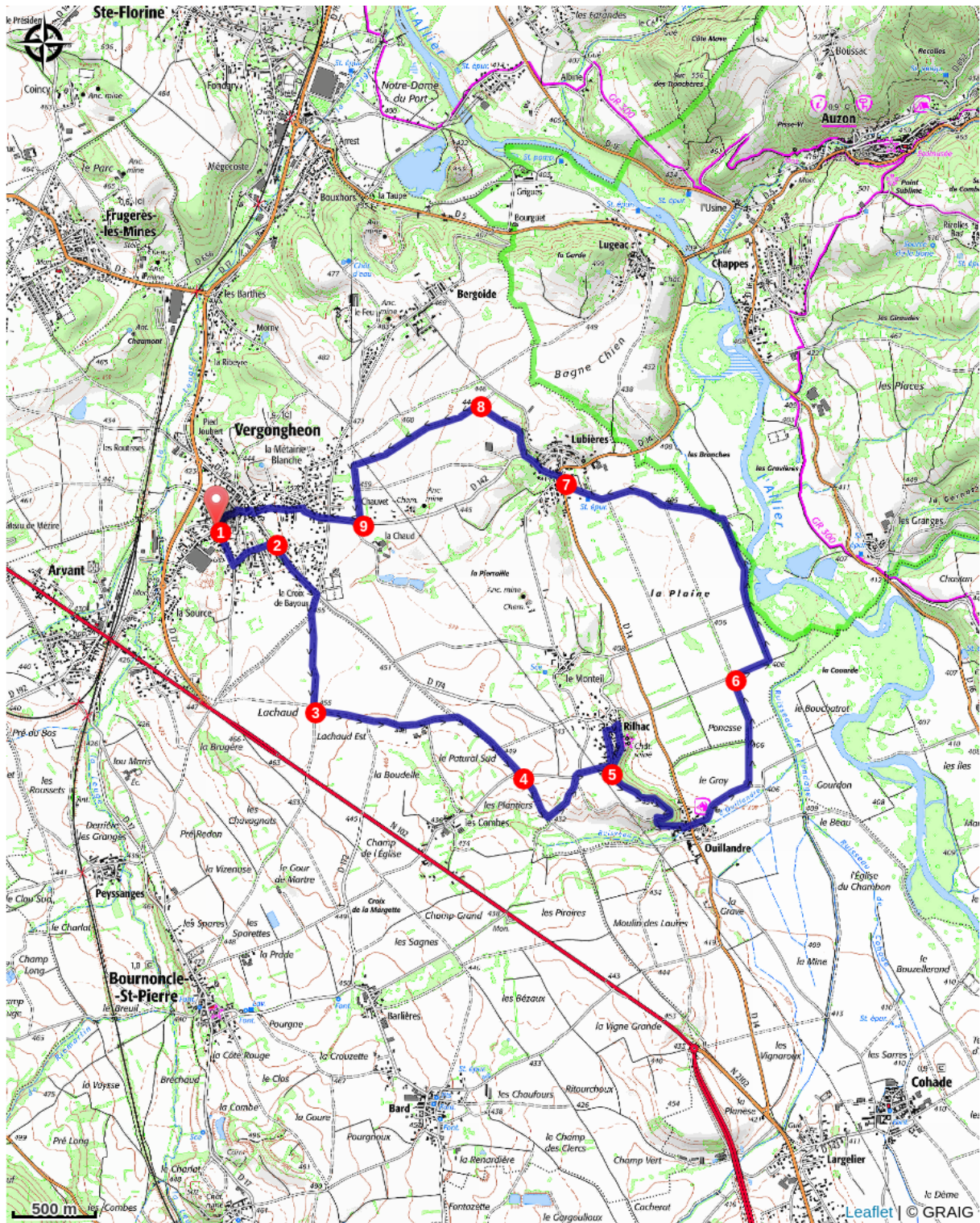
### Profil altimétrique



Altitude min 405 m Altitude max 463 m

1. Dos à la mairie de Vergongheon, au rond point, aller tout droit. Bifurquer ensuite rue de la Vizade à gauche.
2. Au « cédez le passage », suivre à droite la direction « le Monteil » puis à la sortie du village, au niveau du stade (croix), prendre à droite la route. Elle se transforme rapidement en piste de terre rouge. A la 1ère fourche, suivre la piste de gauche.
3. Au premier croisement, quitter la piste en terre rouge pour un chemin caillouteux à gauche. Délaisser un premier chemin à droite et un second à gauche. Délaisser les habitations à droite et continuer tout droit. On rejoint une piste que l'on suit à droite jusqu'à la route.
4. La traverser et continuer en face. On rejoint une piste dans un virage que l'on suit tout droit. Au croisement suivant, tourner à gauche jusqu'à la route. A celle-ci prendre à droite pour rentrer dans Rilhac. Poursuivre à gauche pour faire le tour du village.
5. Continuer tout droit le long d'un champs puis descendre à gauche jusqu'à Ouillandre. Dans le village, traverser la D14 et continuer en face rue des Ravioures puis entre les champs. A la 1ère fourche, aller à gauche et encore à gauche à la seconde. Au croisement suivant, continuer à droite pour rejoindre une petite route.
6. La suivre à droite puis la quitter à gauche pour la première piste en terre rouge. Délaisser une piste à gauche, pour vous rapprocher de l'Allier puis rejoindre une petite route que l'on suit à gauche jusqu'au village.
7. Suivre la D14 à droite sur 50 m puis prendre à gauche la direction Vergongheon. A la sortie de Lubières, emprunter la piste ombragée qui longe le ru avant de remonter entre les champs.
8. Sur le plateau, aller à gauche puis tout droit peu après afin de délaisser une exploitation agricole. Derrière Vergongheon, Suivre la piste en terre rouge à gauche et rejoindre la route.
9. L'emprunter à droite, gagner le village et suivre le chemin d'Auzon pour rejoindre le centre-bourg.

# Sur votre chemin...



# Toutes les infos pratiques

## Comment venir ?

Parking conseillé

Parking de la Mairie