

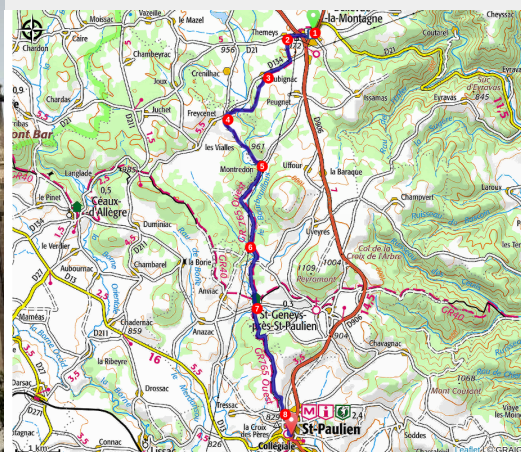
# Etape 15 Ouest - GR 765 - Bellevue-la-Montagne - Saint- Paulien



Velay - Bellevue-la-Montagne



Eglise de Saint-Paulien (CDRP43)



*Du petit village de Bellevue-la-Montagne vous irez ensuite jusqu'à Saint-Paulien appelé également Ruessium durant la Rome Antique.*

### **La collégiale Saint-Georges et le musée gallo-romain à Saint-Paulien**

Les historiens nous apprennent qu'une importante route romaine traversait la région, elle reliait Lyon, la capitale des Gaules, à Toulouse. On l'appelle ici « La Bolène » ou encore parfois le « Chemin de César ». Cette voie reliait Saint-Paulien, capitale des Vellaves à Feurs, capitale des Ségusiaves, et à Javols, capitale des Gabales. Saint-Paulien a traversé les époques, et connu bien des métamorphoses. De l'oppidum gaulois à la ville médiévale, en passant par la capitale gallo-romaine du Velay, le musée Pomarat propose un voyage dans le temps à travers les yeux d'un archéologue qui décrypte pour le visiteur, à la loupe, les vestiges de la cité. Au coeur du bourg, l'église Saint-Georges fut construite en trois campagnes au cours des xie, xiie et xiiiie siècles et restaurée au début du xxe. L'intérêt de l'édifice provient de son volume intérieur unifié comportant un très vaste chœur totalement ouvert sur une vaste nef unique, surmontée d'une voûte en berceau brisé de 16 mètres de diamètre. Le caractère militaire de cette église apparaît encore aujourd'hui dans le mâchicoulis situé au-dessus de l'entrée et dans le chemin de ronde qui court au-dessus de la nef, entre la voûte et le toit.

### **Infos pratiques**

---

Pratique : Pédestre

---

Durée : 4 h 10

---

Longueur : 12.8 km

---

Dénivelé positif : 200 m

---

Difficulté : Intermédiaire

---

Type : Traversée

---

Thèmes : Faune, Flore, Géologie, Point de vue

# Itinéraire

**Départ** : Bellevue-la-Montagne

**Arrivée** : Saint-Paulien

**Balisage** :  GR

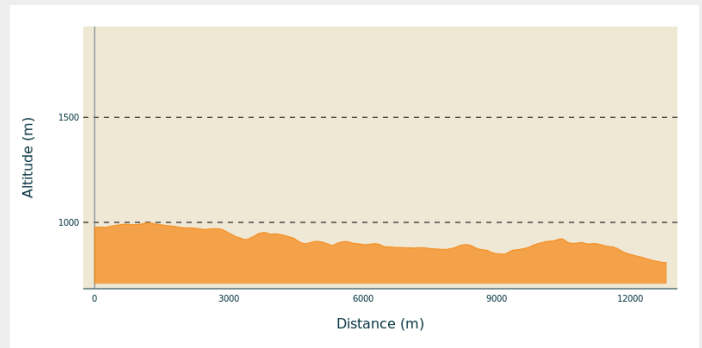
**Communes** : 1. Bellevue-la-Montagne

2. Céaux-d'Allègre

3. Saint-Geneyès-près-Saint-Paulien

4. Saint-Paulien

## Profil altimétrique

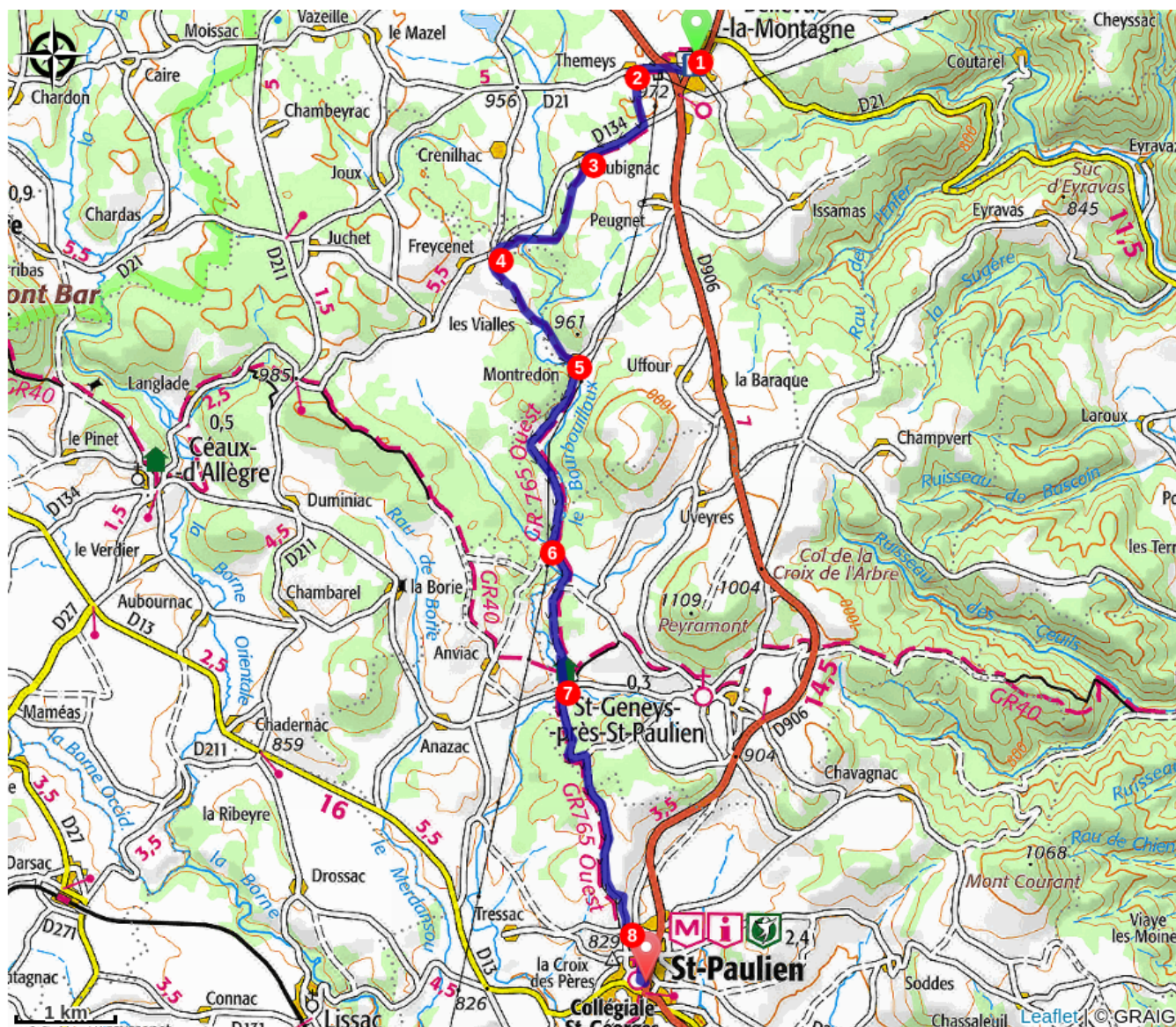


Altitude min 808 m Altitude max 998 m

1. Tourner à droite sur la Grande Allée (en face, accès aux commerces). Au bout, tourner à gauche, puis de suite à droite et rejoindre la D 906 ; la traverser ( > prudence), continuer sur un chemin de terre. À la route, aller à droite, puis à gauche à la fourche, sur 50 m.
2. Virer à gauche vers une habitation et continuer en face par un chemin herbeux. Aboutir sur une route ; l'emprunter à droite jusqu'au hameau d'Aubignac.
3. Après la courbe à gauche, prendre le second large chemin de terre sur la gauche. Il chemine entre les parcelles agricoles ou boisées. Dans le virage à droite, ignorer deux voies sur la gauche, puis le chemin à droite pour continuer tout droit jusqu'à un ruisseau ; le franchir à gué ( > ne pas utiliser la passerelle privée). Passer à gauche des maisons et utiliser les chicanes pour traverser le pacage avant de retrouver la route ; la suivre à gauche sur 120 m.
4. Juste avant Freycenet, s'engager sur un chemin à gauche. À la croisée de chemins, continuer en face, passer le ruisseau du Bourbouilloux et parvenir aux maisons de Montredon.
5. Descendre dans le village en laissant une route à gauche. Après le ruisseau, la voie monte et devient chemin après la dernière maison. Poursuivre tout droit dans le vallon. Passer le lieu-dit Mauriac et rejoindre un embranchement. Négliger la route à droite.
6. Après 20 m, tourner sur le chemin de gauche. Après le pont, poursuivre tout droit par le large chemin de terre. À la fourche, rester à droite en direction du Cros. En arrivant au hameau, le chemin se divise : descendre à droite et, par la petite route, rejoindre une route perpendiculaire.
7. Monter en face. Le large chemin entre dans les bois. Au premier embranchement, prendre à gauche, puis au second, 80 m plus loin, tourner à droite. Sortir des bois et continuer tout droit par une petite route jusqu'à Saint-Paulien.
8. À la première intersection, aller tout droit et arriver sur une placette. Prendre à droite la rue Bollène en ignorant les autres rues. Au bout (place Jeanne-d'Arc), prendre à droite puis obliquer à gauche, rue de la Chapelle-des-Pénitents. Virer à gauche pour atteindre la place Saint-Georges derrière l'église Saint-Georges au coeur du bourg.



# Sur votre chemin...



# Toutes les infos pratiques

## Comment venir ?

### Accès routier

Bellevue-la-Montagne de Craponne-sur-Arzon: 11 min (13.1 km)

Bellevue-la-Montagne de Saint-Paulien : 9 min (10.8 km)

### Parking conseillé

Parking du cimetière ou le long de la rue.