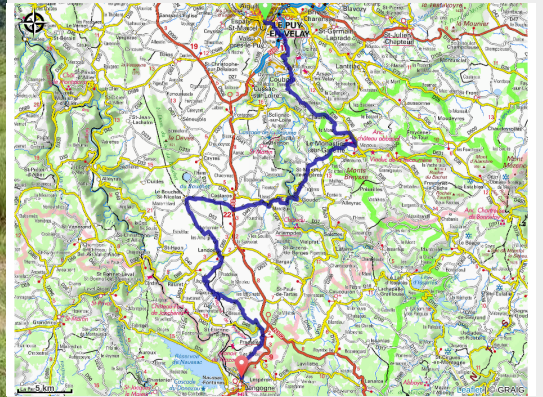


GR70 Le Chemin de Stevenson

Velay - Puy-en-Velay



GR70 (Jérémy Mazet)



Stevenson, un randonneur avant l'heure

Robert-Louis Stevenson n'a pas tout à fait vingt-huit ans lorsqu'il entreprend ce voyage en Cévennes à l'automne 1878. L'une des raisons qui l'engage dans cette aventure, c'est sa rencontre deux ans plus tôt, avec Fanny Osbourne, une américaine artiste peintre venue en France pour s'éloigner de son mari volage.

Pour diverses raisons, celle-ci est contrainte de repartir pour la Californie avec ses deux enfants. Stevenson décide alors de partir voyager en solitaire, et pour ce faire, il choisira les Cévennes.

Sur les traces des Camisards

Issu d'une famille écossaise et très protestante, Stevenson est irrésistiblement attiré par le pays

Infos pratiques

Pratique : Pédestre

Durée : 10 jours

Longueur : 69.2 km

Dénivelé positif : 1966 m

Difficulté : Intermédiaire

Type : Traversée

Thèmes : Archéologie et histoire, Architecture, Faune, Flore, Géologie, Point de vue

Itinéraire

Départ : Le Puy-en-Velay

Arrivée : Alès

Balisage :  GR

Communes : 1. Puy-en-Velay

2. Coubon

3. Chadron

4. Monastier-sur-Gazeille

5. Saint-Martin-de-Fugères

6. Goudet

7. Arlempdes

8. Brignon

9. Landos

10. Costaros

11. Cayres

12. Bouchet-Saint-Nicolas

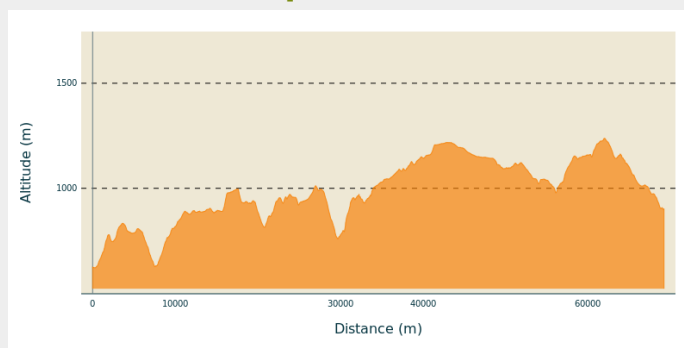
13. Rauret

14. Saint-Étienne-du-Vigan

15. Saint-Paul-de-Tartas

16. Pradelles

Profil altimétrique



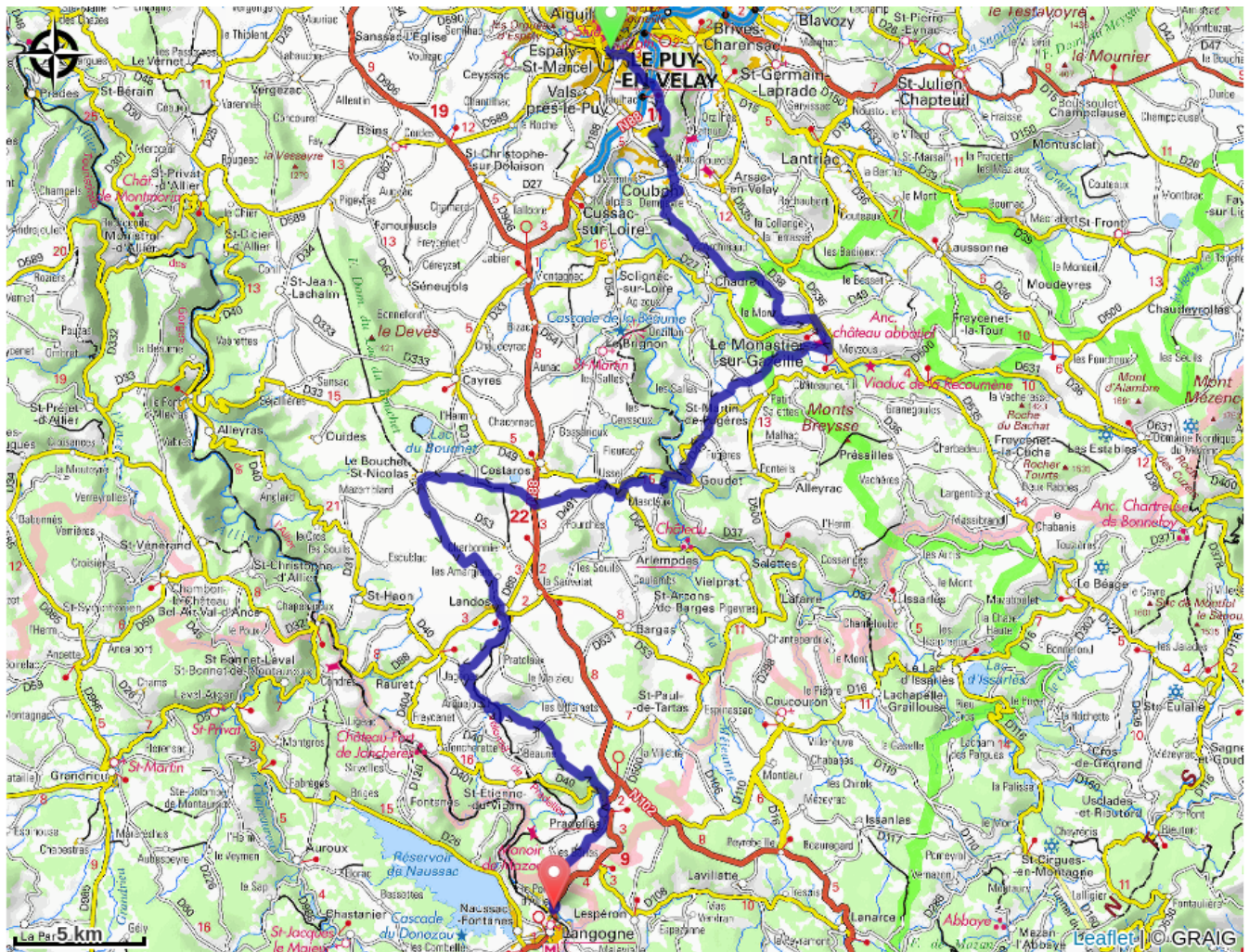
Altitude min 622 m Altitude max 1238 m

Les étapes présentes ci-après ne sont que des propositions.

Étapes :

1. Etape GR70 Le Puy-en-Velay - Saint-Martin-de-Fugères
27.5 km / 1006 m D+ / 6 h 51
2. Etape GR70 Saint-Martin-De-Fugères - Landos
22.6 km / 572 m D+ / 5 h 11
3. Etape GR70 Landos - Langogne
20.6 km / 418 m D+ / 5 h 19

Sur votre chemin...



Toutes les infos pratiques

Comment venir ?

Accès routier

Gare du Puy-en-Velay depuis Saint-Etienne ou Lyon.
RN 88 De Saint-Etienne, N102 depuis Clermont-Ferrand.
Aerodrome de Loudes