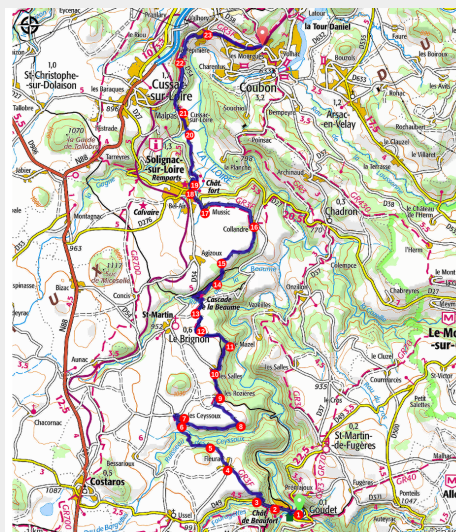


Etape GR 302 - Goudet - Coubron

Velay - Goudet



La Loire à Bonnefont (Jérémy Mazet)



Goudet, village en bord de Loire, au pied des ruines du château de Beaufort. Ancienne forteresse xiii^e-xv^e dominant quatre vallées et verrouillant le passage de la Loire ; elle fut assiégée pendant la guerre de Cent Ans et les guerres de Religion.

Les premiers châteaux de la Loire

Sites escarpés, plateaux de montagne et vallées encaissées ont favorisé, au fil des siècles, l'édification de châteaux, forteresses ou maisons fortes le long du fleuve. Ils sont géographiquement les premiers de la Loire. Dans un décor de théâtre, les vestiges de l'ancienne forteresse médiévale perchés sur une masse basaltique qui oblige le jeune fleuve à un méandre, font d'Arlempdes le premier château de la Loire. À quelques kilomètres, sur un éperon rocheux, le château de Beaufort à Goudet, récemment restauré par un passionné des vieilles pierres, se fonde sans heurt

Infos pratiques

Pratique : Pédestre

Durée : 5 h 50

Longueur : 26.8 km

Dénivelé positif : 771 m

Difficulté : Intermédiaire

Type : Traversée

Thèmes : Faune, Flore, Géologie, Point de vue

Itinéraire

Départ : Goudet

Arrivée : Coubon

Balisage :  GR

Communes : 1. Goudet

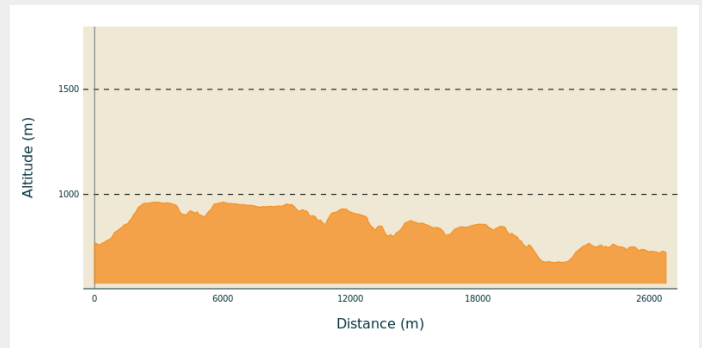
2. Brignon

3. Solignac-sur-Loire

4. Cussac-sur-Loire

5. Coubon

Profil altimétrique



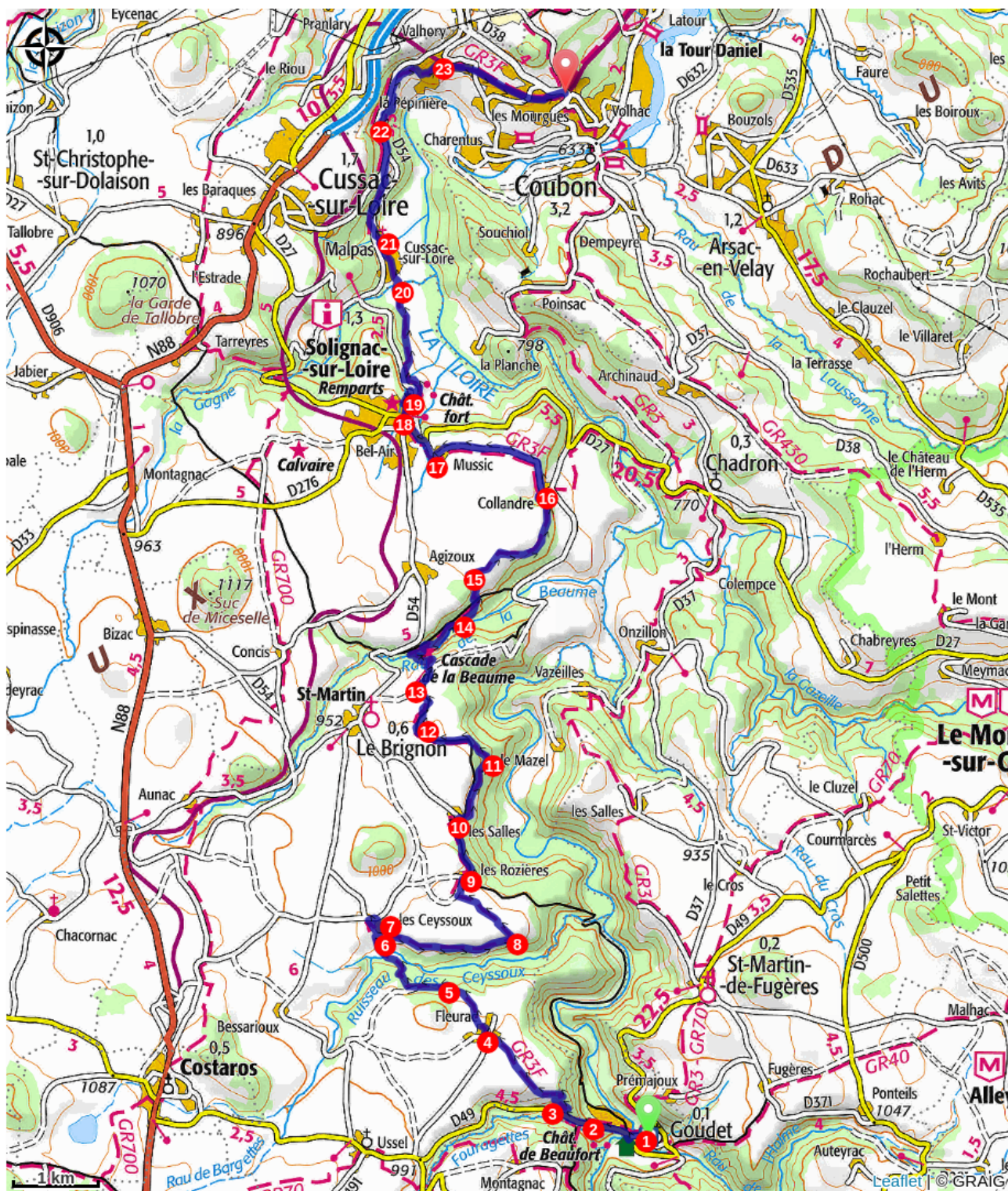
Altitude min 675 m Altitude max 963 m

1. Poursuivre tout droit, franchir à droite le pont sur la Loire (761 m) et monter par la D 49 sur 500 m jusqu'au parking des ruines du château.
2. Continuer par la D 49 sur 550 m.
3. Obliquer en épingle à droite sur le sentier qui grimpe sur le coteau. Suivre le sentier qui débouche sur le plateau et gagner Fleurac. À gauche, rejoindre la grande place herbeuse et passer devant le petit oratoire du hameau (980 m).
4. Après l'oratoire, tourner à droite, puis suivre la rue à gauche. À la croix, prendre le large chemin à droite. Il descend entre les champs puis dans le bois.
5. À la fourche, prendre le chemin de gauche. Il remonte légèrement. Dans le lacet de la piste, passer devant la ruine et descendre à droite. Rester sur le chemin principal qui s'étrécit et descend à flanc. En bas, passer le petit pont sur le ruisseau de la Bèthe (893 m) et remonter.
6. Continuer l'ascension par le chemin à gauche et tourner à droite pour entrer aux Ceyssoux (970 m). Aller encore à droite et gagner le communal (table de pique-nique).
7. Continuer tout droit pour sortir du hameau. La piste suit le bord du plateau et domine le ravin de la Bèthe sur 1,6 km. Ignorer le chemin à gauche, puis atteindre un embranchement (938 m) avant le virage de la piste.
8. Tourner à gauche avec la piste principale. Prendre la route à droite et traverser Les Rozières.
9. Au croisement, s'avancer en face sur le chemin qui passe à droite de la maison, puis s'engager sur le sentier à gauche. Il coupe l'éperon du plateau et descend à flanc dans le bois puis entre les haies.
10. À la première maison des Salles, descendre à droite et poursuivre par le chemin qui passe en contrebas du village. Il descend à flanc dans les bois sur 900 m.
11. À la fourche, remonter par le chemin à gauche et poursuivre l'ascension. Sur le plateau, continuer par la piste. Au bosquet, négliger la piste de gauche et, au croisement suivant, la piste venant de la ferme à gauche. Parvenir à une bifurcation (929 m).
12. Laisser le hameau des Rois à gauche, bifurquer sur la piste de droite et rester sur la piste principale en direction de la cascade de la Beaume. Au croisement en lisière du bois, continuer à gauche.
13. À la maison de La Champ, prendre la piste à droite sur 200 m, puis descendre par la piste à gauche et dépasser la ruine. Continuer par le sentier qui plonge en

sous-bois dans le vallon de la Beaume. Franchir le pont de bois (825 m) et déboucher sur un chemin plus large.

14. Emprunter le chemin plus large à droite. Au belvédère (860 m), descendre à droite par le sentier et aboutir au pied de la cascade. Utiliser le sentier en fond de vallon pour revenir sur le large chemin. Il se poursuit dans la vallée. Dans la montée, ignorer les deux chemins à droite, puis le chemin à gauche et déboucher sur le plateau cultivé.
15. À l'embranchement, tourner à droite. La piste se poursuit entre champs et prés bois, puis frôle la bordure du plateau. Au carrefour, continuer par la piste à droite. Elle dessine un lacet à gauche et arrive en haut de Collandre (790 m).
16. Monter par la route à gauche. Devenue piste, elle mène à Mussic (855 m). Traverser le hameau en restant à droite.
17. Au carrefour, descendre par la route à droite. Remonter par la D 27 à gauche pour parvenir à Solignac-sur-Loire (850 m).
18. Au centre du bourg, tourner à droite rue de la Renardanche. Sur la place de Beauzac (fontaine), aller tout droit vers l'église. Au niveau de l'église, suivre à main gauche le passage nommé Porte de Moutoune. Au niveau de l'entrée du cimetière, poursuivre par le chemin. Il contourne l'éperon. Prendre la route à gauche sur 80 m.
19. Descendre à droite vers le Chier. Au lavoir, tourner deux fois à gauche et continuer par le sentier à flanc. Négliger le chemin perpendiculaire à droite et poursuivre la descente dans la vallée.
20. À la fourche, franchir à droite le pont sur la Gagne. Poursuivre tout droit chemin de la Croix et atteindre le cœur de Cussac-sur-Loire (680 m).
21. Descendre les escaliers à droite et déboucher devant l'église. Se diriger vers la gauche, prendre la rue principale à gauche, traverser la D 54 (> prudence !) et monter par la rue de la Boureyde. Au bout, continuer tout droit par le chemin.
22. Poursuivre en face par la route. À la fourche, rester à droite et continuer par la D 54 sur 350 m.
23. Descendre par le sentier à droite. Il serpente dans le bois et retrouve la route (760 m). S'engager alors sur le chemin à droite. Il conduit aux maisons de Valhory. Prendre la route (perpendiculaire) à gauche.
24. Juste avant le pont qui enjambe la voie verte, descendre à droite pour la suivre sur 1,3 km. Après la barrière en bois, rester sur le chemin de terre qui passe à gauche du lotissement. Déboucher au carrefour de la D 38, à Coubon.

Sur votre chemin...



Toutes les infos pratiques

Comment venir ?

Parking conseillé

Dans le centre de Goudet