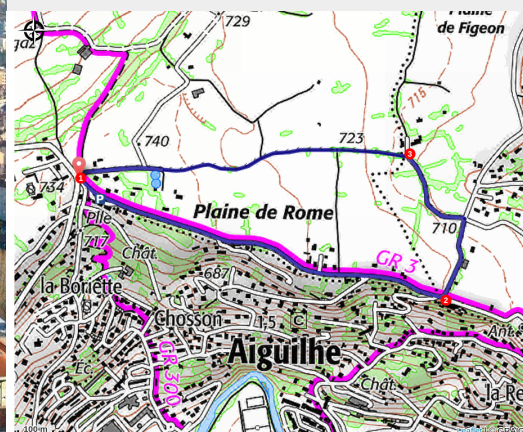


PR696 Le Belvédère du Puy-en-Velay

Velay - Pognac



Vue sur Le Puy-en-Velay (Jérémy Mazet)



***Voici une balade hors du commun !
Un conteur va vous guider le long
de ce parcours aux points de vue
incroyables. À faire en famille !***

Le Velay sous nos yeux

La plaine de Rome offre un large panorama sur Le Puy-en-Velay et ses alentours. Depuis un des belvédères, on découvre le rocher Saint-Micheld'Aiguilhe, la forteresse de Polignac, le massif du Mézenc dont se détache le mont Alambre, le massif du Meygal dominé par le Testavoyre, et bien d'autres éléments du patrimoine culturel ou naturel. Mais cette promenade familiale sollicite également l'imagination : grâce à un système de QRcodes à scanner, on écoute le conteur Jean-Pierre Armand présenter les méandres de l'histoire locale entre l'an 950 et l'an 1100, on se surprend à remonter le temps et à appréhender le Velay avec un autre regard...

Infos pratiques

Pratique : Pédestre

Durée : 51 min

Longueur : 2.7 km

Dénivelé positif : 35 m

Difficulté : Très facile

Type : Boucle

Thèmes : Architecture

Itinéraire

Départ : Aiguilhe

Arrivée : Le Puy-en-Velay

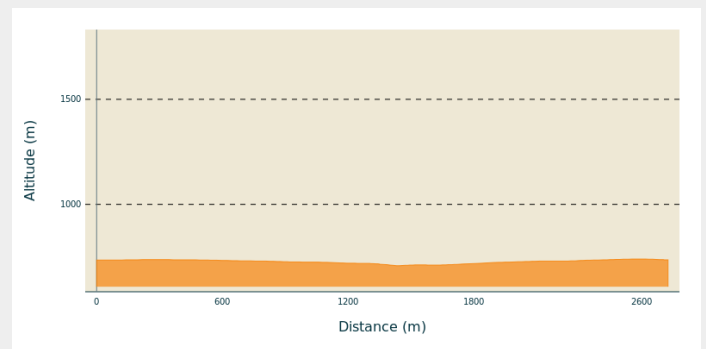
Balisage : — PR

Communes : 1. Polignac

2. Aiguilhe

3. Chadrac

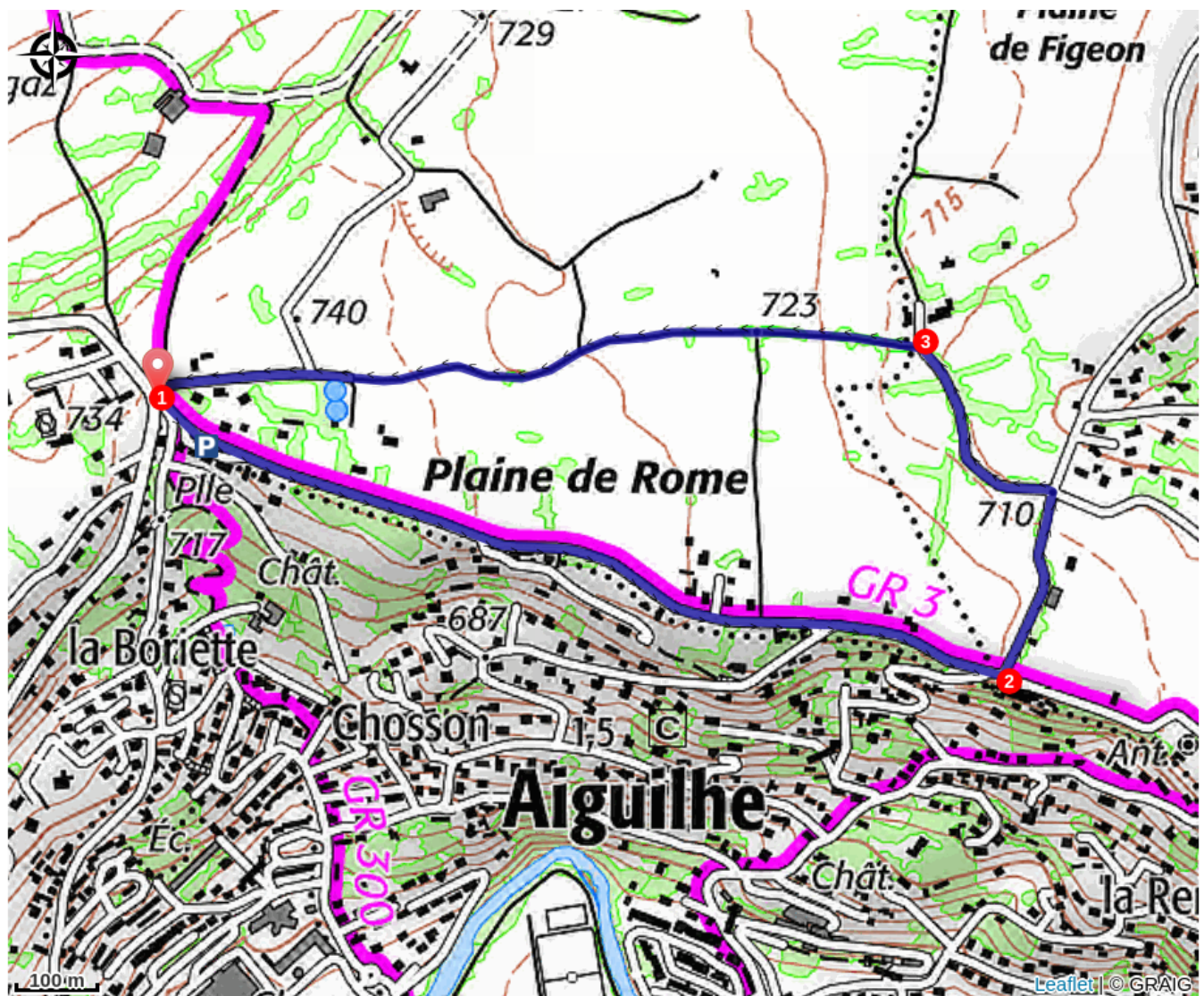
Profil altimétrique



Altitude min 708 m Altitude max 740 m

1. Au carrefour du Collet, prendre la route de la plaine de Rome sur 1 km. Elle domine le bassin du Puy [O > *belvédère*].
2. À la première intersection, monter à gauche route de l'Observation. Au carrefour suivant, aller à nouveau à gauche.
3. Laisser la maison à droite et emprunter le chemin des Réservoirs à gauche. Le suivre jusqu'au point de départ.

Sur votre chemin...



Toutes les infos pratiques

Comment venir ?

Accès routier

Plaine de Rome (Commune d'Aiguilhe), à 3 km au nord du Puy par les N 102 et D13

Parking conseillé

allée de la Chambade (à l'est de la D 13)