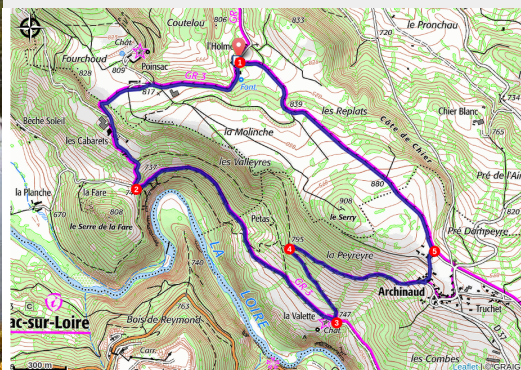


PR540 Le Rond de l'Ange

Velay - Coubon



Rond de l'Ange (Jérémie Mazet)



Un petit tour, d'abord en balcon sur la vallée encaissée de la Loire puis, en bordure du plateau, avec une vue imprenable sur le massif du Meygal. À réaliser en famille !

Ponts et industrie

Dès l'époque romaine, c'est à Coubon que l'on traversait la Loire – d'où la présence d'un pont sur l'écusson de la ville. Plusieurs ponts se succédèrent, souvent détruits lors de crues ; l'actuel date de 1984.

À quelques kilomètres de Coubon, un autre pont, sur la Laussone (affluent de la Loire), a été nécessaire pour l'implantation de l'usine des fileries de la Darne, avec sa cheminée de 42 m. On compte aussi un barrage sur la Loire et une usine électrique à Charentus. Les employés de ces sites ont eu une grande influence sur la vie économique et sociale locale au XIXe siècle, tout comme les ouvriers du chantier de la ligne de chemin de fer reliant Le Puy à Langogne, qui a duré 22 ans, s'achevant en 1912. Si les rails ont

Infos pratiques

Pratique : Pédestre

Durée : 2 h 30

Longueur : 6.7 km

Dénivelé positif : 184 m

Difficulté : Facile

Type : Boucle

Thèmes : Faune, Flore

Itinéraire

Départ : L'Holme (Coubon)

Arrivée : L'Holme (Coubon)

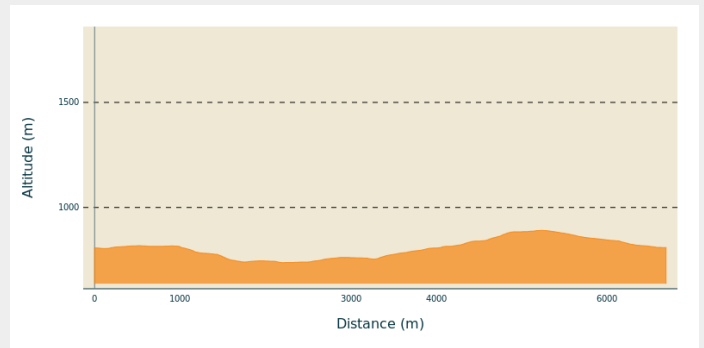
Balisage : — PR

Communes : 1. Coubon

2. Cussac-sur-Loire

3. Chadron

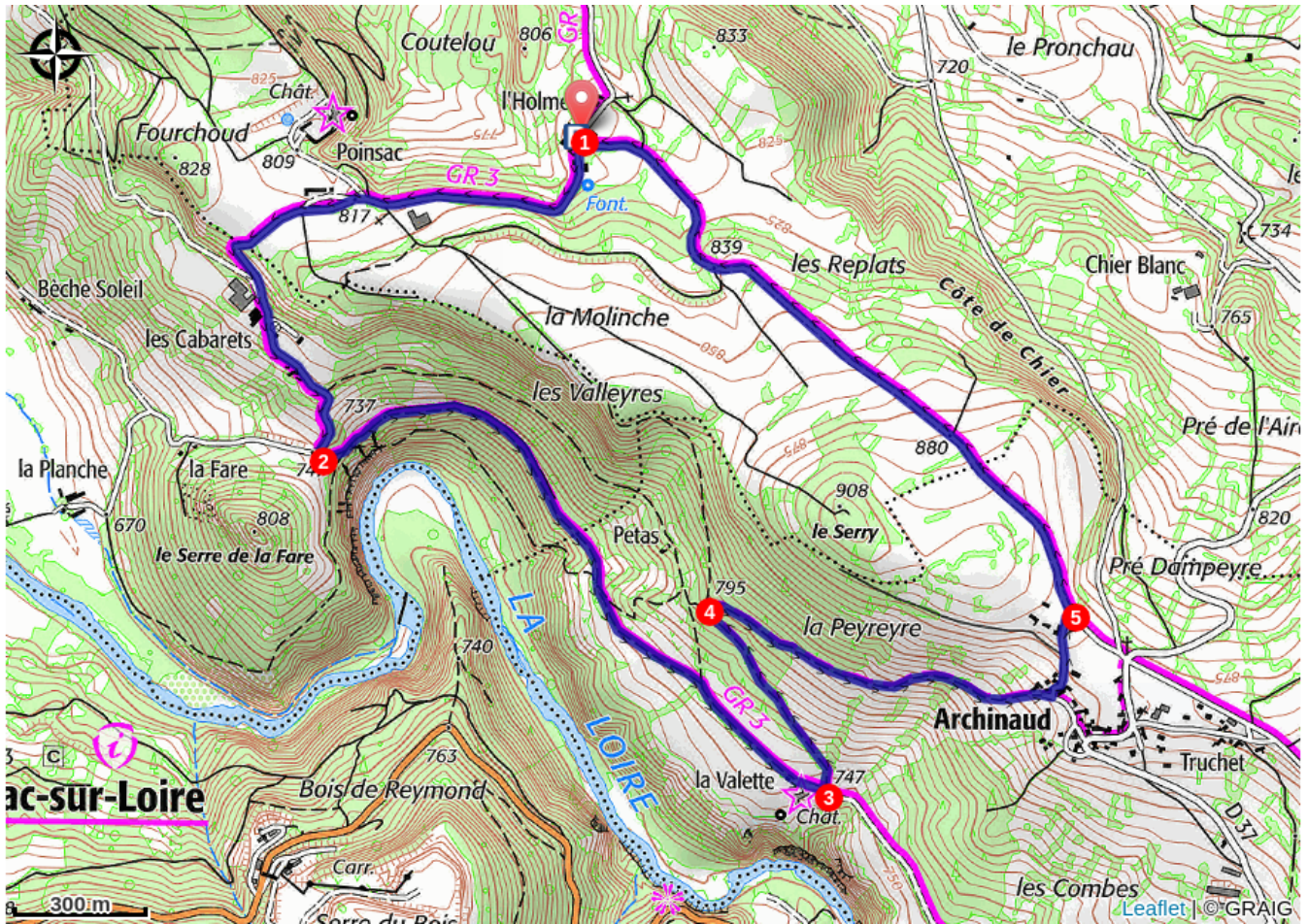
Profil altimétrique



Altitude min 737 m Altitude max 891 m

1. De l'Olme (ou l'Holme), prendre la route en direction de Poinçac [*> vue sur le château à droite*] et continuer par la route qui descend aux Cabarets. Poursuivre la descente par la route en laissant le sentier à gauche sur 400 m.
2. Dans le virage, au petit parking [*> point de vue sur la Loire et le « Rond de l'Ange », nom donné à ce méandre de la Loire en raison de sa courbe parfaite*], s'engager sur le chemin à gauche et entrer dans le bois. À la bifurcation, rester à gauche. Le sentier passe à flanc, souvent en lisière du bois et conduit à La Valette [*> maison forte*].
3. Monter par le chemin à gauche et entrer dans le bois.
4. À la croisée des sentiers, tourner à droite et poursuivre l'ascension à flanc jusqu'à Archinaud [*> vue sur le massif du Mézenc*]. Dès l'entrée du hameau, gravir la ruelle à gauche et arriver à la sortie du hameau [*> vue sur le massif du Meygal*].
5. Prendre la route perpendiculaire à gauche. Elle conduit à L'Olme.

Sur votre chemin...



Toutes les infos pratiques

Comment venir ?

Accès routier

L'Holme (commune de Coubon), à 10 km au sud du Puy par les N 88, D 38, D 37 et route de L'Holme à droite (à Coubon).

Parking conseillé

Dans le hameau