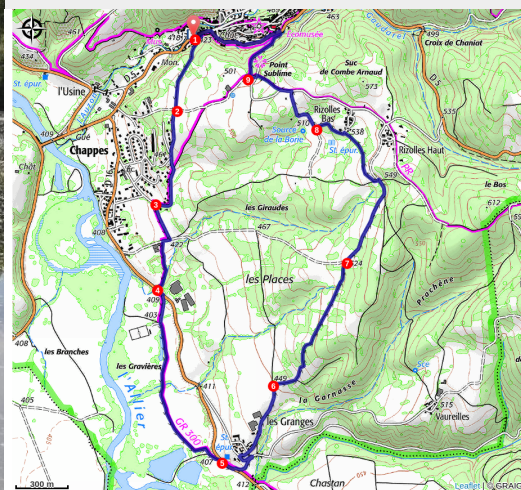


PR656 Le Ravin des Tuileries

Gorges de l'Allier - Auzon



Étang en bordure d'Allier (Jérémy Mazet)



Le Val d'Allier, c'est aussi la terre. Sur les contreforts du Livradois, nous découvrons ici les traces d'une industrie locale et l'agriculture d'aujourd'hui, directement liées à la qualité de cette terre née au sein de l'Allier.

Auzon, un bourg fortifié.

Les premiers seigneurs du lieu sont les Bompar, ils partagent cette terre avec les comtes d'Auvergne, dont les biens passent dans le domaine royal. Un château royal est édifié, c'est le château Bourbon. Vers 1260, une charte de franchise est accordée aux bourgeois d'Auzon. La ville devient un carrefour d'échanges important et sera qualifiée de « bonne ville d'Auvergne ». Au XIII^{ème} siècle, la seigneurie est acquise par la famille de Montmorin. En 1537, François de Montmorin rachète les terres royales ainsi que le château Bourbon, qui deviendra au XVII^{ème} siècle un monastère de bénédictines.

Infos pratiques

Pratique : Pédestre

Durée : 2 h

Longueur : 7.6 km

Dénivelé positif : 214 m

Difficulté : Facile

Type : Boucle

Thèmes : Architecture, Faune, Flore

Itinéraire

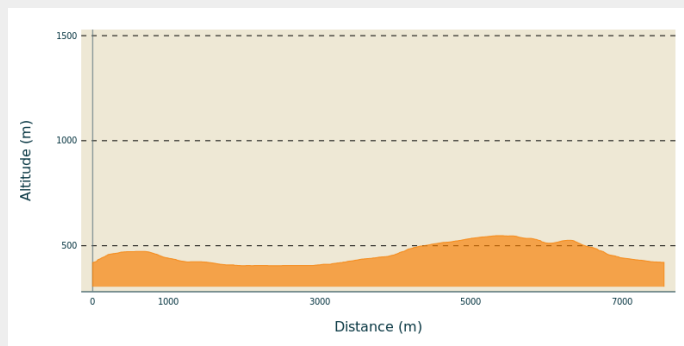
Départ : Auzon

Arrivée : Auzon

Balisage : — PR

Communes : 1. Auzon

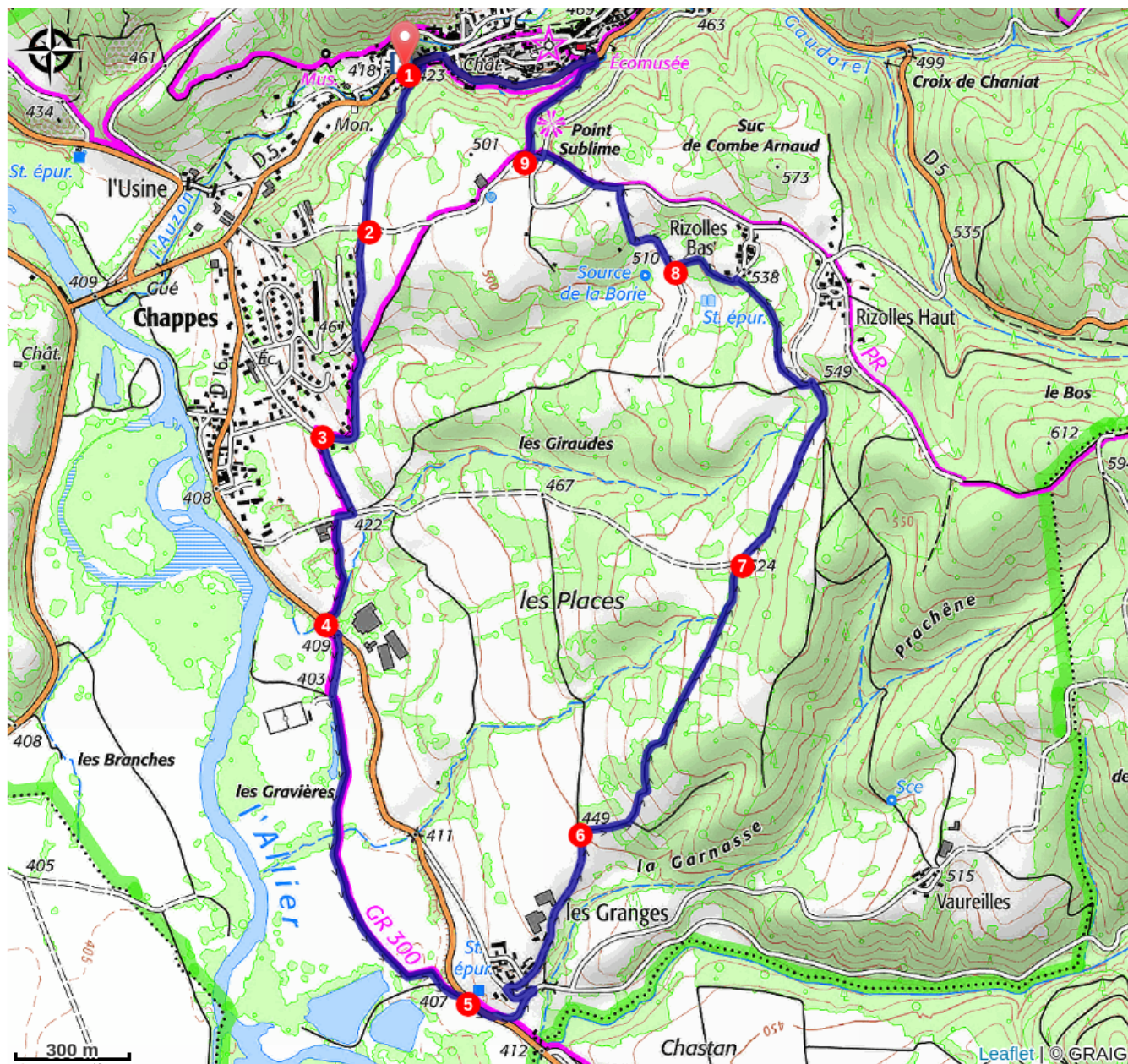
Profil altimétrique



Altitude min 405 m Altitude max 548 m

1. De la place de l'office de tourisme, grimper les escaliers entre les maisons et continuer sur le sentier.
2. Au croisement, continuer tout droit, passer derrière le lotissement et rejoindre la route. Emprunter cette dernière tout droit sur 300 m.
3. Bifurquer alors sur un chemin terreux à gauche. On rejoint une piste perpendiculaire. La suivre à droite quelques mètres et tourner à gauche devant le hangar agricole.
4. A la route, traverser le pont à gauche et emprunter le chemin à droite vers le stade. En vue de ce dernier, continuer à gauche, longer les étangs et retrouver la D16.
5. La suivre à droite et puis monter à gauche vers les Granges. A l'entrée du hameau, tourner à droite, dépasser le village.
6. A la 1ère fourche après la ferme, monter à droite. Emprunter la gauche à la suivante pour bifurquer à droite peu après.
7. Plus haut, au carrefour entre les champs, monter à droite.
8. Un chemin de droite nous rejoint. Continuer tout droit. On rejoint piste dans un virage. La suivre à droite. Après un bosquet, descendre un chemin à gauche puis en vue d'un cabanon, aller à droite. Passer derrière Rizolles-bas et rejoindre un chemin perpendiculaire.
9. L'emprunter à droite et rejoindre la route. La suivre à gauche sur 50 m. Bifurquer sur le 1er chemin à droite entre les champs. Retrouver la route et continuer en face sur la piste.
10. 50 m après descendre à droite pour rejoindre Auzon. Traverser le ruisseau, rejoindre la route et dirigez vous à gauche pour retrouver le point de départ.

Sur votre chemin...



Toutes les infos pratiques

Comment venir ?

Accès routier

A 20 mins de Brioude et à 15 mins depuis la sortie 20 de l'A75

Parking conseillé

Place de la Barreyre