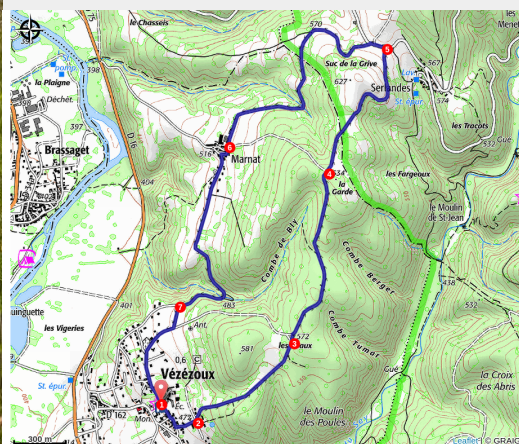


# PR414 Le Chemin des Grives

Vézézoux



Champs fleuris au dessus de Vézézoux (Jérémy Mazet)



***Ce sentier illustre bien deux des facettes du pays d'Auzon : côté plaine, le bassin minier où se concentre la majorité de la populatin ; à côté Livradois, l'ancien pays agricole en mal d'hommes. Vézézoux est comme un trait d'union entre ces deux entités. Tourné vers la plaine, il oublie peu à peu son passé viticole que quelques rangs de ceps rappellent.***

## Un pays de forêt

A cheval entre la Limagne brivadoise et les monts du forez, le pays d'Auzon est un territoire forestier. Les feuillus (hêtres, chênes) colonisent principalement les plaines et l'étage collinéen inférieur à 750 m d'altitude (Auzon, Azérat, Vezézoux). Les conifères se retrouvent sur les plateaux des contreforts du forez (Saint-Vert, Chassignolles, Champagnac-le-Vieux). Ces forêts sont essentiellement privés, hérités pour les plantations de conifères des reboisements du

## Infos pratiques

Pratique : Pédestre

Durée : 2 h

Longueur : 6.8 km

Dénivelé positif : 182 m

Difficulté : Facile

Type : Boucle

Thèmes : Géologie, Point de vue

# Itinéraire

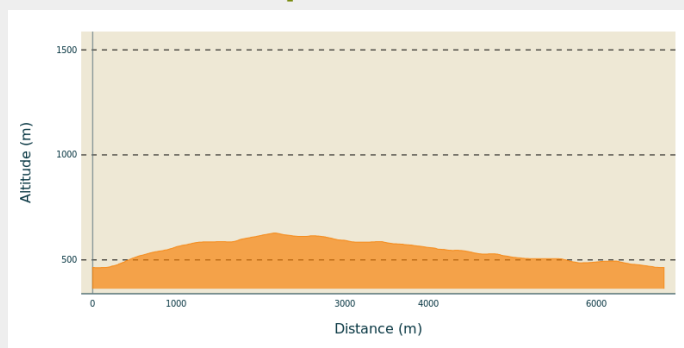
**Départ :** Vézézoux

**Arrivée :** Vézézoux

**Balisage :** — PR

**Communes :** 1. Vézézoux

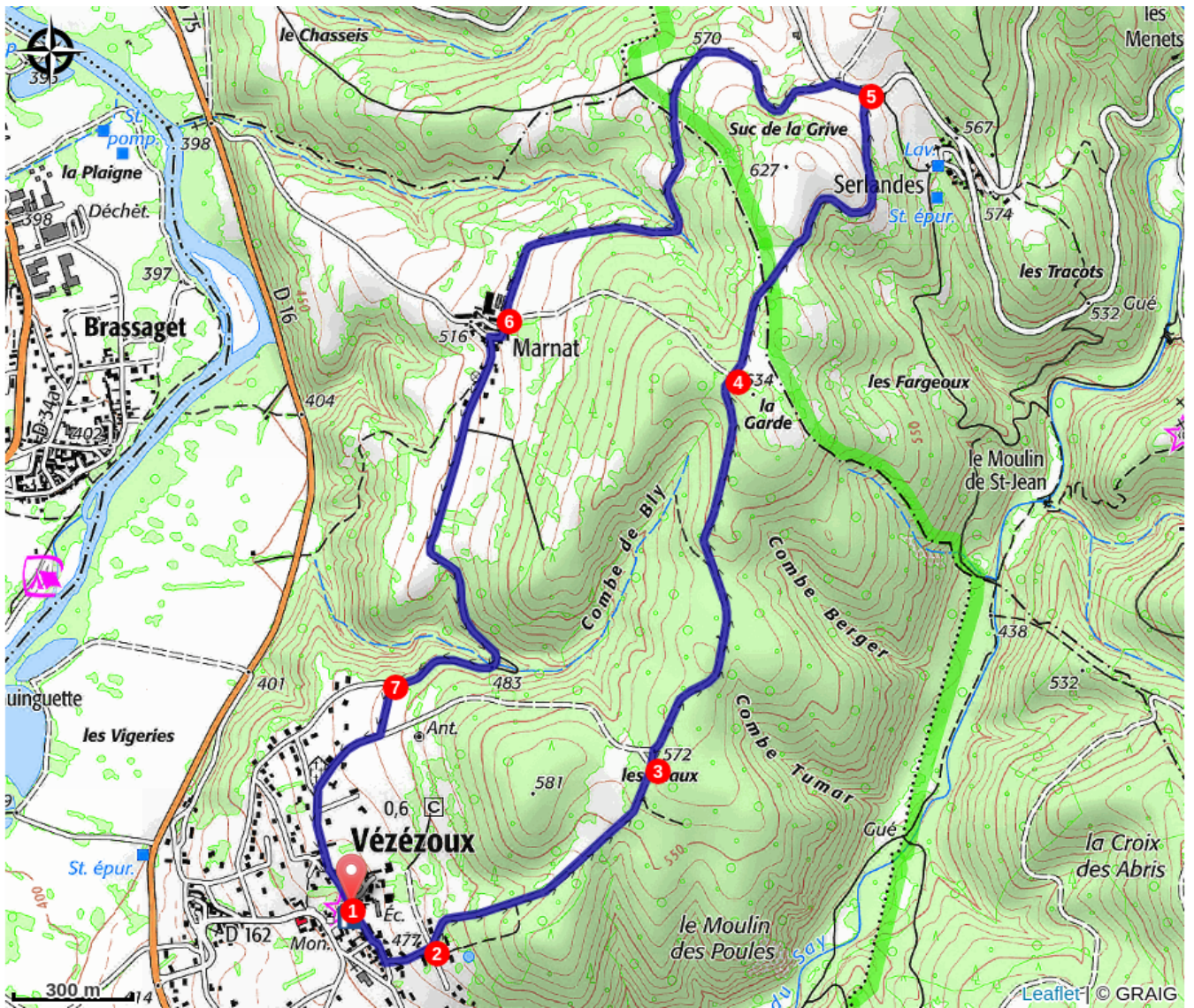
## Profil altimétrique



Altitude min 463 m Altitude max 628 m

1. Dos à l'église, emprunter la rue à droite. Rejoindre la rue de l'école, l'emprunter tout droit puis monter à gauche la rue du Fraisse
2. A l'intersection, continuer en face sur la route qui monte au dessus des maisons. Elle devient piste, délaisser un chemin à droite et rejoindre une intersection.
3. Continuer à droite et rester sur la piste principale.
4. Apres le col, descendre légèrement à droite entre milieux ouverts et sous-bois sur le chemin surplombant le hameau de Serlandes.
5. On rejoint une route. La suivre à gauche sur 100 m et bifurquer sur la 1ère piste à gauche, délaisser un chemin à droite et continuer (**vue sur le massif du Sancy et le bassin minier**) jusqu'à Marnat.
6. Dans le hameau, aller à droite puis à gauche et emprunter la route goudronnée en direction de Vézézoux.
7. En vue du village, suivre la route de gauche, passer près du cimetière et regagner le point de départ.

# Sur votre chemin...



# Toutes les infos pratiques

## Comment venir ?

Accès routier

A 15 mins de Brioude et 10 mins depuis la sortie 20 de l'A75.

Parking conseillé

parking à côté de l'église