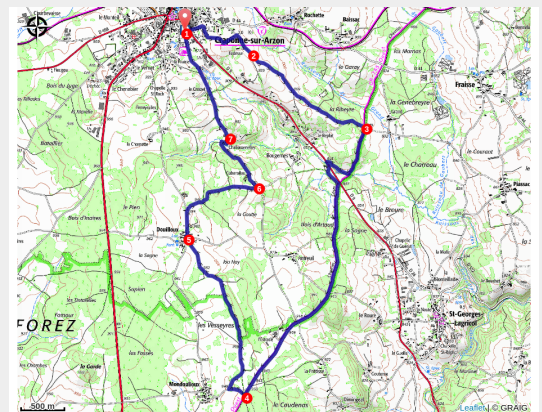


L'Été du Saint-Jacques - Craponne-sur-Arzon - circuit 12.4 km

Velay - Craponne-sur-Arzon



L'été du  Saint-Jacques



La communauté d'agglomération du Puy-en-Velay vous propose une randonnée de 12.4 kilomètres sur le mythique GR 765, Chemin de Saint-Jacques de Compostelle. Au départ de Craponne-sur-Arzon, vous viendrez parcourir une portion de l'itinéraire Jacquaire avant d'explorer les environs de ce carrefour historique. Entre bois de pins et prés, vous partagerez à votre rythme une partie de la vie des pèlerins.

Infos pratiques

Pratique : Pédestre

Durée : 3 h

Longueur : 12.9 km

Dénivelé positif : 228 m

Difficulté : Facile

Type : Boucle

Thèmes : Architecture, Faune, Flore

Craponne-sur-Arzon

La situation originale de Craponne, au sommet d'une sorte de cap vellave, entre un territoire auvergnat et un autre forézien, en a fait un avant-poste septentrional du Languedoc. Craponne a ainsi toujours joué un rôle de carrefour, à la jonction des provinces issues des peuples gaulois : Vellaves, Arvernes et Ségusiaves. C'est sans aucun doute à cette position stratégique qu'elle doit son historicité en

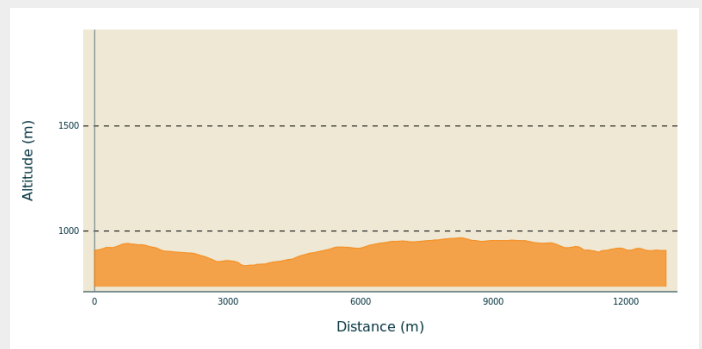
Itinéraire

Départ : Stade de foot de Craponne-sur-Arzon

Arrivée : Stade de foot de Craponne-sur-Arzon

Communes : 1. Craponne-sur-Arzon
2. Saint-Georges-Lagricol
3. Beaune-sur-Arzon

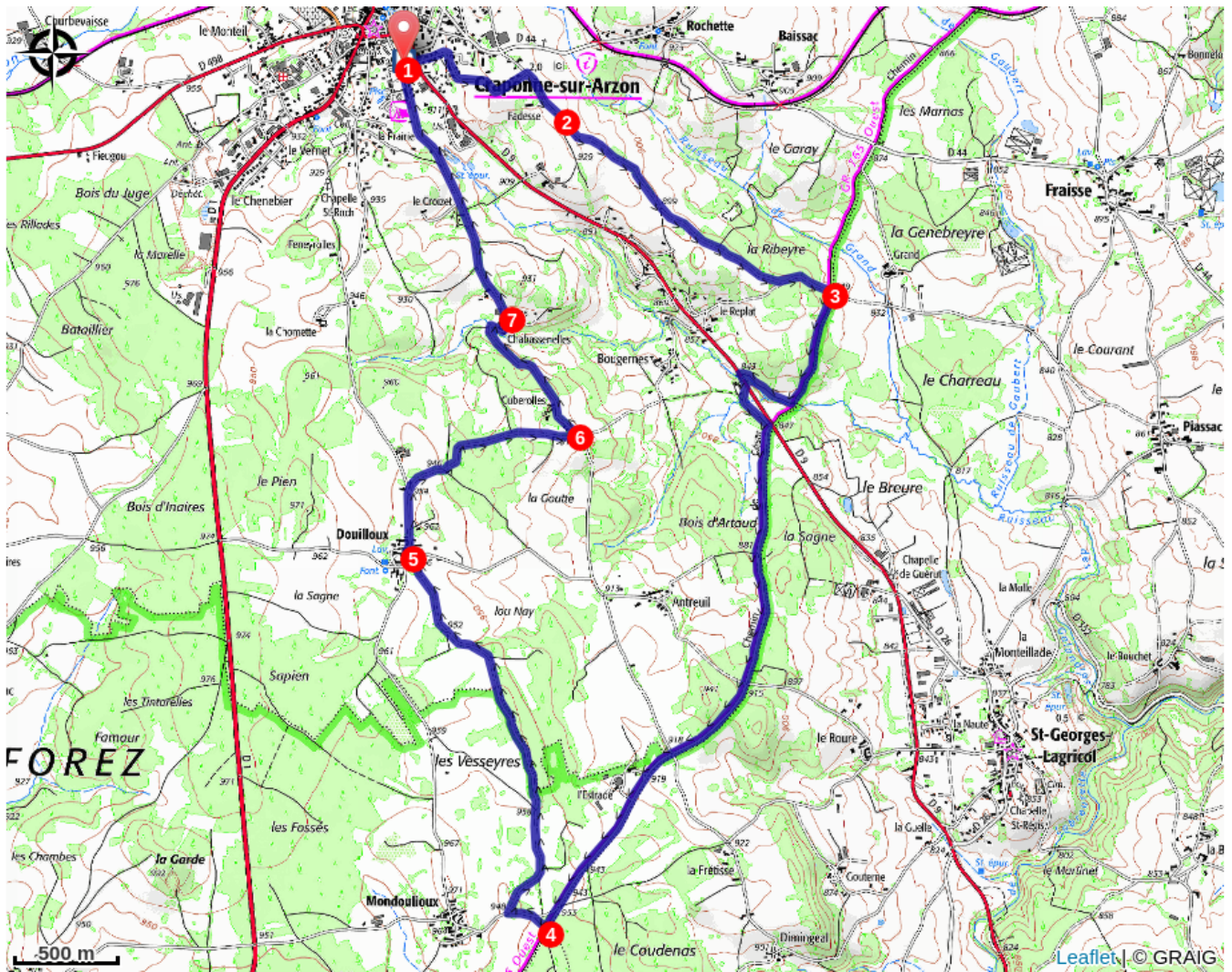
Profil altimétrique



Altitude min 835 m Altitude max 968 m

1. Départ du parking de la salle polyvalente. Emprunter l'allée entre la haie et la salle polyvalente. Traverser la route et remonter l'allée Beausoleil. Traverser le lotissement en ignorant les impasses à gauche et à droite. Au croisement avec la route, tourner sur la droite.
2. À la fourche, continuer à gauche sur le large chemin. Persévérer à main gauche. Ignorer le chemin à droite, puis arriver à un croisement. À la fourche, continuer à gauche sur le large chemin.
3. Emprunter la voie César (GR765) à droite. Filer tout droit, toujours sur le chemin de César jusqu'à arriver à un nouvel embranchement en fond de vallon. Au ruisseau, aller à droite, (**éviter la passerelle écroulée**) et remonter à la D9 ; la suivre à gauche sur 70 m (Prudence !) puis la quitter à droite entre les arbres. Au croisement avec le chemin, tourner de nouveau à droite et continuer tout droit par le chemin principal en ignorant les chemins latéraux. Arriver dans le virage d'une route.
4. Quittez le GR765 et prendre à droite le virage sur 130 m puis s'engager sur le chemin à droite et rester à gauche. (**Ravitaillement**) En lisière du bois, laisser le chemin à gauche et poursuivre sur le large chemin. Il mène à Douilloux.
5. Dans le hameau, prendre la route à gauche puis immédiatement à droite. A la croix, suivre le chemin à droite. Il serpente à travers bois sur un kilomètre.
6. Au croisement avec la route goudronnée, prendre à gauche vers les habitations. Suivre cette route puis, dans un tournant, traverser le hameau de Chabassenelles.
7. Continuer tout droit sur 1.4 km en passant le lieu-dit du Croiset, la station d'épuration et la scierie avant de retrouver votre point de départ.

Sur votre chemin...



Toutes les infos pratiques

Recommandations

Réservation obligatoire : <https://bit.ly/3qvM9TT>

Comment venir ?

Accès routier

A 35 mins du Puy-en-Velay par Saint-Paulien, Bellevue-la-Montagne et Beaune-sur-Arzon.

Parking conseillé

Parking de la salle polyvalente