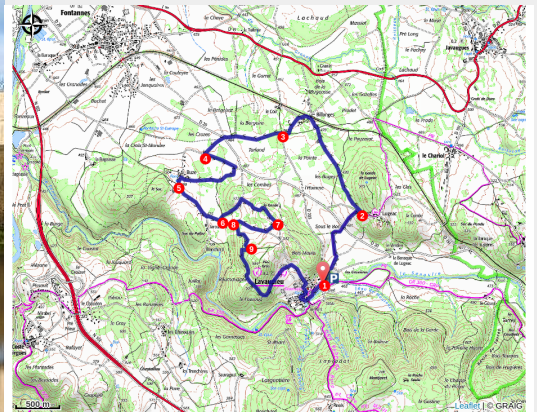


PR420 La Cru di Fio

Gorges de l'Allier - Lavaudieu



Lavaudieu (Jérémy Mazet)



De Lavaudieu, le chemin file vers Billanges entre bois et prairies. Puis il gagne la colline de la Garde, où fut bénie la croix du même nom, devenue la « Cru Di Fio ». Avant de revenir par les collines du bois Mavin, naguère couvertes des vignes de « Madame ».

Le cloître Roman

Le cloître de Lavaudieu est le seul exemple de cloître roman conservé en Auvergne. Mesurant environ 10 m sur 16, il présente, au rez-de-chaussée, une série d'arcades en plein-cintre reposant sur des colonnettes simples ou géminées (groupées par deux) supportant des chapiteaux végétaux ou historiés. Le sol est fait de galets. Les galeries ne sont pas voûtées mais couvertes de charpente. Les cellules des moniales se trouvaient primitivement à l'étage. L'ancien réfectoire possède une fresque datant du XIIe siècle où se mêlent des influences byzantines et coptes. L'ensemble est accessible lors de visites guidées proposées par l'Association des Amis de Lavaudieu qui a

Infos pratiques

Pratique : Pédestre

Durée : 2 h 15

Longueur : 10.1 km

Dénivelé positif : 238 m

Difficulté : Intermédiaire

Type : Boucle

Thèmes : Architecture, Faune, Flore, Point de vue

Itinéraire

Départ : Lavaudieu

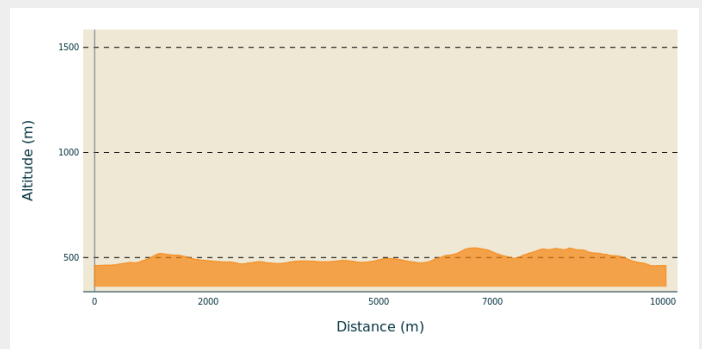
Arrivée : Lavaudieu

Balisage : — PR

Communes : 1. Lavaudieu

2. Fontannes

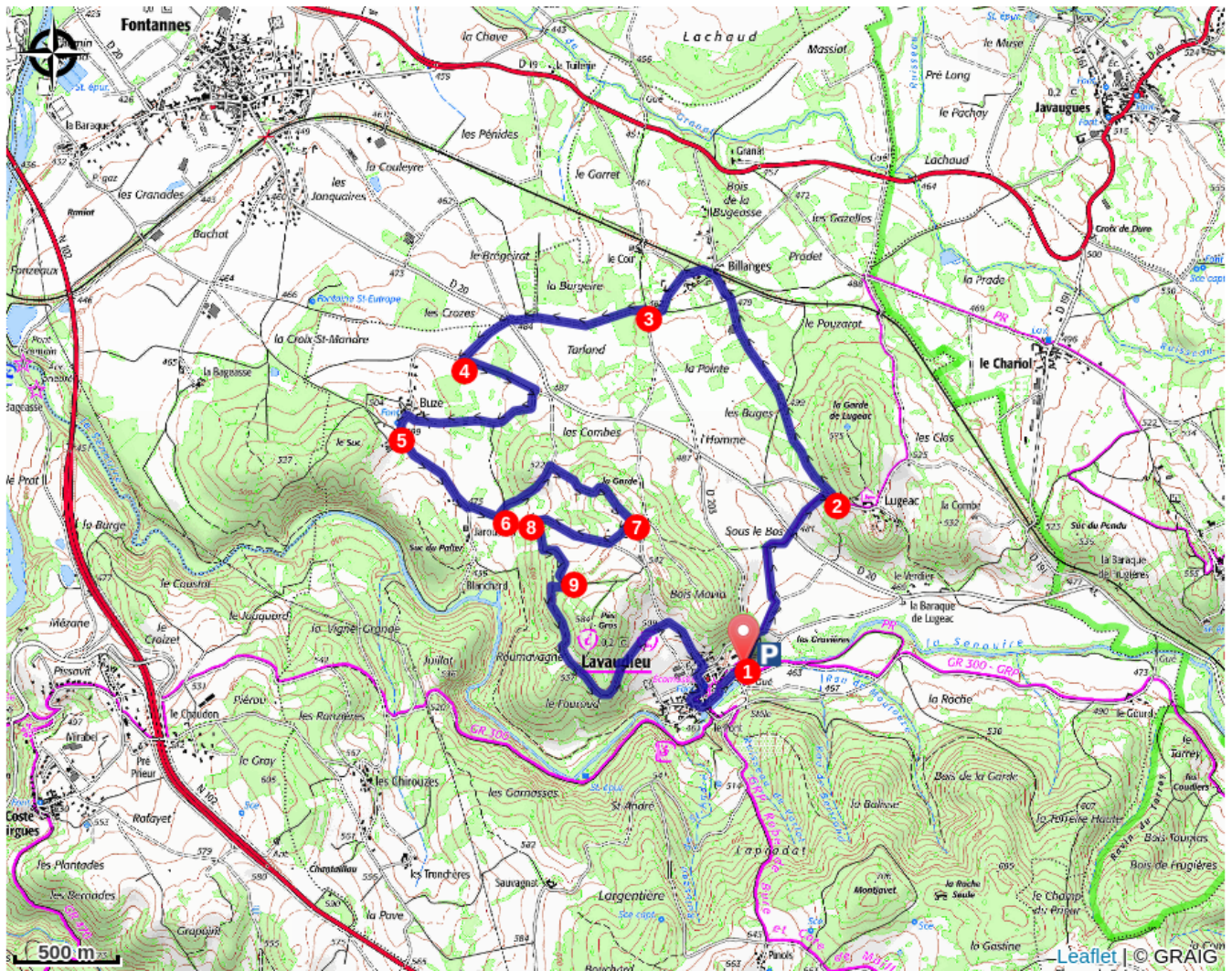
Profil altimétrique



Altitude min 461 m Altitude max 546 m

1. Du parking, suivre la route à droite.
Au niveau d'un bâtiment agricole, s'engager à gauche dans un chemin. Au débouché, couper la D 20 et monter en face. Retrouver une route que l'on suit à droite sur quelques mètres.
2. S'engager à gauche dans un chemin qui mène, tout droit, à Billanges. Descendre à gauche jusqu'au centre du hameau [O>assemblée avec petite exposition, métier à ferrer, fontaine, four banal]. Suivre la route à gauche, en passant devant la dernière ferme. Passer un virage à droite, puis atteindre un virage à gauche [O> croix en pierre].
3. Suivre le chemin en face jusqu'à la D 20. La traverser (> prudence !) et continuer sur la route en direction de Buze jusqu'à l'amorce d'un virage.
4. Emprunter un chemin à gauche qui débouche sur une piste ; la suivre à droite pour monter à Buze. Dans le hameau, prendre à gauche [O> fontaine].
5. Quitter le hameau par la route à gauche. À Jaroussou, bifurquer à gauche et faire environ 200 m.
6. S'engager à gauche dans un chemin. À la fourche suivante, aller à droite dans un chemin qui monte. Déboucher sur une piste que l'on suit à droite, en montée [O> colline de la Garde, vue sur Brioude, le Puy-de-Dôme, les monts du Sancy et du Cézallier].
7. Avant un croisement, suivre à droite un sentier entre les champs. À la route, descendre à droite sur environ 400 m.
8. Suivre à gauche un chemin jusqu'à une intersection.
9. Emprunter à droite un sentier en sous-bois qui se prolonge en chemin [O> vue sur Lavaudieu]. Rejoindre la route et descendre au village. Sur la place [O> abbaye et cloître, musée], descendre par les ruelles à droite jusqu'au pont. Prendre à gauche et revenir au point de départ.

Sur votre chemin...



Toutes les infos pratiques

Recommandations

Traversée de routes

Comment venir ?

Accès routier

Lavaudieu, à 9 km au sud-est de Brioude, par les D 588, D 20 et D 203

Parking conseillé

à l'entrée du bourg "parking visiteurs"