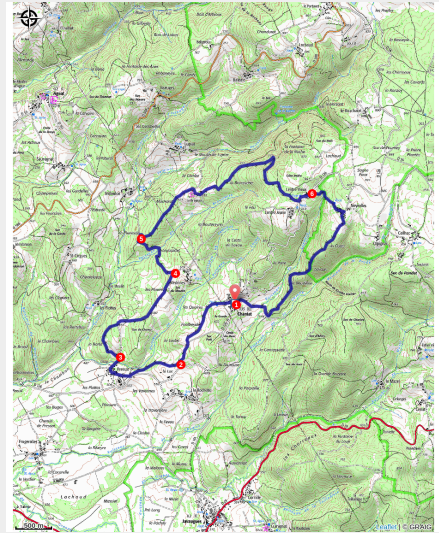


PR421 Le Trappàlu

Gorges de l'Allier - Chaniat



Eglise de Chaniat (L. Barruel)



« Trappàlu » signifie piège à loup ! Ce circuit, sur les contreforts boisés du Livradois, évoque la présence de l'animal qui terrifiait jadis les campagnes. Autre rappel d'un temps révolu, les moulins à vent qui ont depuis longtemps replié leurs ailes...

Le bois, la forêt

De part et d'autre de la Dore – depuis Thiers jusqu'au plateau de La Chaise-Dieu, des contreforts du Forez dans la Loire jusqu'à la retombée des reliefs sur les Limagnes de Brioude et d'Issoire – prospèrent les massifs forestiers du Forez et du Livradois. Ils comptent parmi les plus importants du Massif central. Ces forêts occupent aujourd'hui plus de la moitié de la surface du Parc naturel régional du Livradois-Forez. Cela n'a pas toujours été le cas. Surexploitées dans le passé, elles ont fortement régressé, jusqu'à ne recouvrir plus que 15 % après la Révolution française. Au XIXe siècle, le

Infos pratiques

Pratique : Pédestre

Durée : 3 h 30

Longueur : 13.0 km

Dénivelé positif : 464 m

Difficulté : Intermédiaire

Type : Boucle

Thèmes : Architecture, Faune, Flore, Géologie, Point de vue

Itinéraire

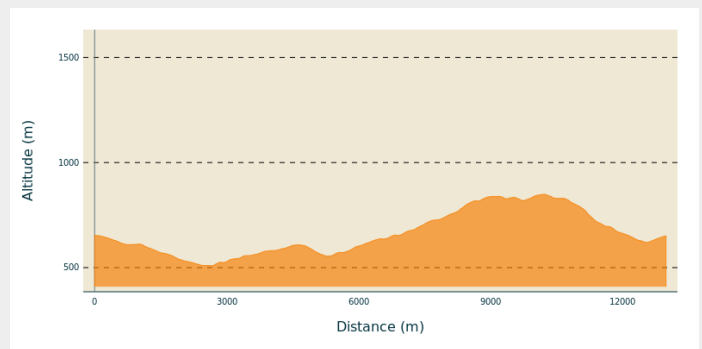
Départ : Chaniat

Arrivée : Chaniat

Balisage : — PR

Communes : 1. Chaniat
2. Champagnac-le-Vieux

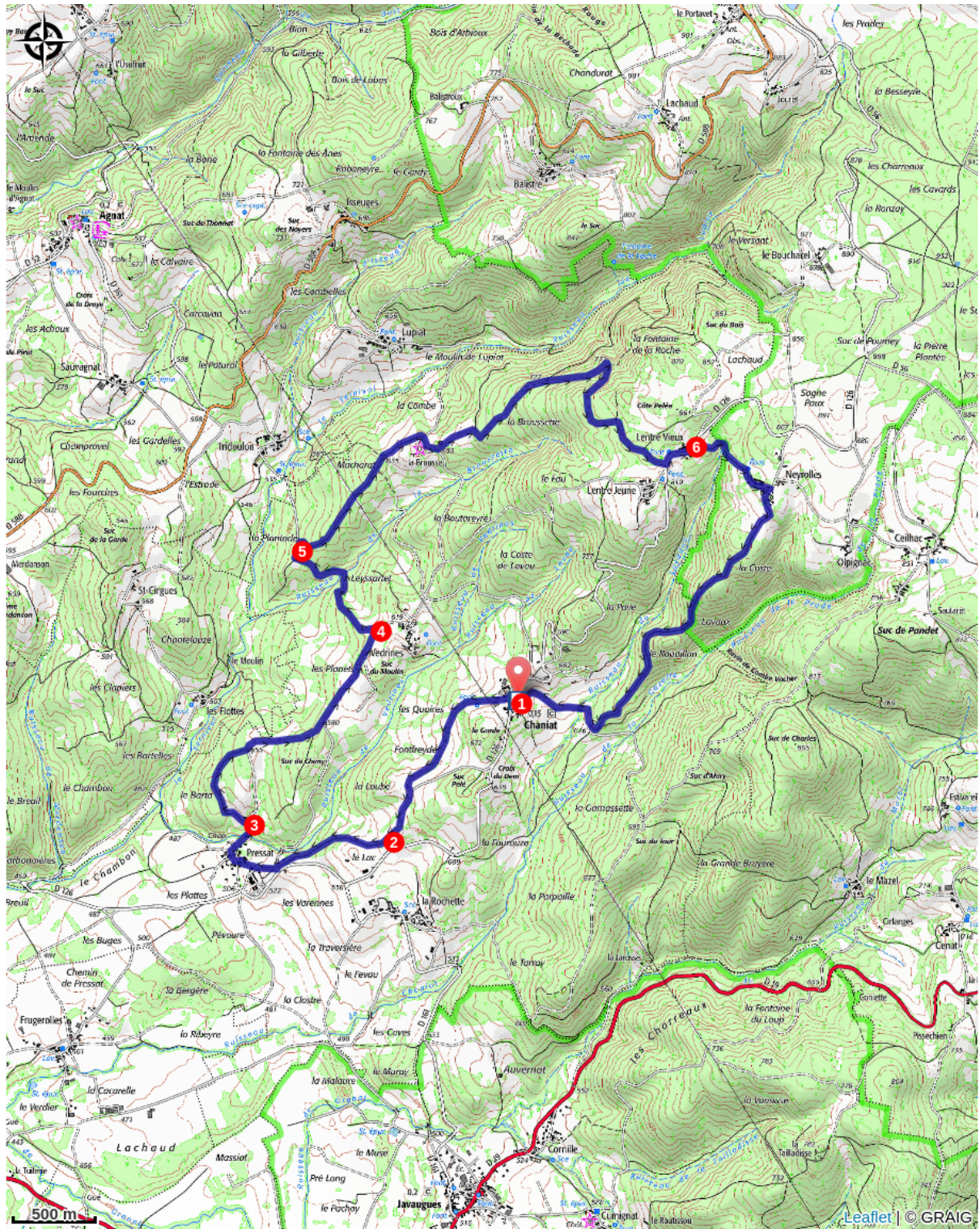
Profil altimétrique



Altitude min 509 m Altitude max 849 m

1. De l'église, s'engager dans une ruelle entre la mairie et le monument aux morts, puis prendre à gauche pour sortir du village. Continuer sur la route et, environ 1 km plus loin, à un croisement, descendre à droite. Faire encore 300 m pour atteindre, dans un virage de la route, un départ de chemin.
2. Emprunter ce chemin qui, 700 m plus loin, débouche dans un carrefour. Poursuivre tout droit vers Pressat. Dans le hameau, prendre la route à droite [O> chapelle] qui franchit sur un pont le ruisseau de Védrières. Continuer sur 100 m.
3. S'engager à gauche dans un chemin qui évolue dans les prairies, en lisière de bois, puis sous le couvert forestier. Au T, suivre la large piste à gauche. À la route, continuer vers Védrières.
4. Avant le village, bifurquer à gauche sur une route. Franchir sur un pont le ruisseau de la Broussette et, après un virage à droite, atteindre un départ de chemin.
5. Prendre à droite ce chemin forestier qui monte jusqu'à la vaste clairière de la Brousse [O> église privée Sainte-Foy-de-la-Brousse] où l'on suit une route à droite. À la fourche, continuer sur la route qui monte à gauche [O> ancien moulin à vent] et devient une piste. Rester sur celle-ci jusqu'à retrouver, dans le prolongement, une voie goudronnée (> forte pente). Déboucher sur une route entre Lentre-Jeune et Lentre-Vieux. Aller à gauche, passer le hameau.
6. À la dernière maison, emprunter à droite le chemin qui descend. Dans Neyrolles, au croisement, prendre à droite une petite route. Elle devient un large chemin. Environ 2 km plus loin, atteindre une route que l'on emprunte à droite pour remonter jusqu'à Chaniat [O> église, fontaine].

Sur votre chemin...



Toutes les infos pratiques

Recommandations

Forte pente.

Comment venir ?

Accès routier

Chaniat, à 10 km à l'est de Brioude, par les D 588 et D 126.

Parking conseillé

Parking de l'Eglise