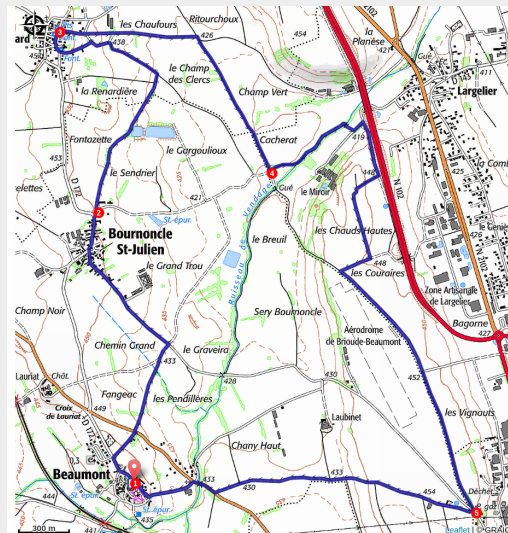


PR027 L'Envol

Gorges de l'Allier - Beaumont



Village de Beaumont (Jérémy Mazet)



Une balade en terre céréalière, inondée de soleil, où l'arbre occupe peu de place. Un vaste plateau aux douces ondulations où sont disséminés des villages au charme discret. Enfin, une piste d'envol pour découvrir le pays d'en haut.

Aérodrome de Brioude-Beaumont, Eugène Gilbert

Héros de la première guerre mondiale et pilote émérite du début du XXe siècle, Eugène Gilbert a un rapport particulier avec Brioude et l'aérodrome de Chaumaget. C'est sur ce site qu'il a réalisé ses premiers exploits, notamment une liaison entre Brioude et Clermont-Ferrand malgré une météo défavorable en 1912. Il a été ensuite affecté à la surveillance aérienne dans la Somme, puis combat l'armée allemande dans les airs. Il décède accidentellement, en 1918, lors d'un vol essai. L'aérodrome est aujourd'hui géré par l'aéroclub de Brioude qui organise des vols de découverte et des baptêmes de l'air. Il gère une école de pilotage et propose des stages

Infos pratiques

Pratique : Pédestre

Durée : 3 h

Longueur : 11.4 km

Dénivelé positif : 121 m

Difficulté : Facile

Type : Boucle

Thèmes : Architecture, Faune, Flore, Géologie

Itinéraire

Départ : Beaumont

Arrivée : Beaumont

Balisage : — PR

Communes : 1. Beaumont

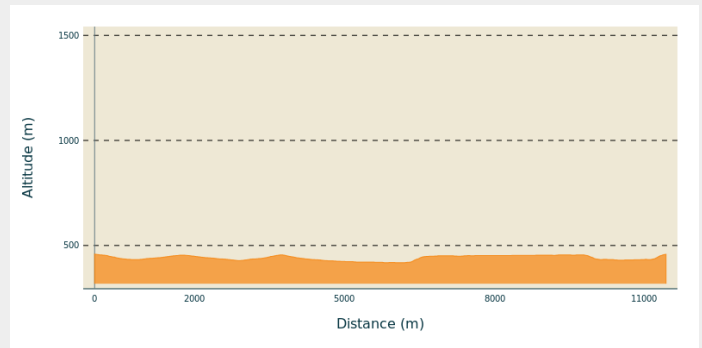
2. Bournoncle-Saint-Pierre

3. Cohade

4. Brioude

5. Paulhac

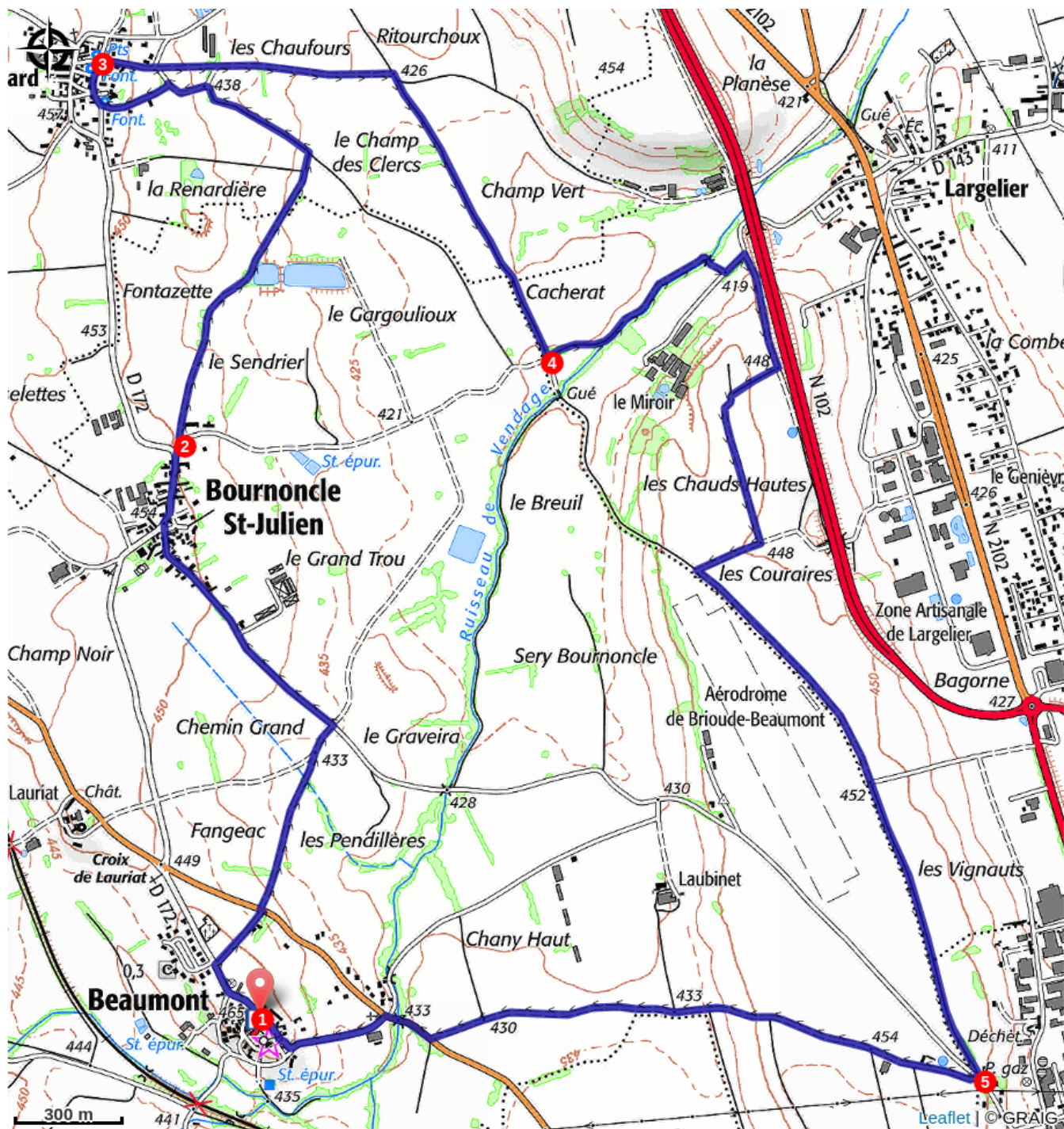
Profil altimétrique



Altitude min 418 m Altitude max 459 m

1. De la mairie, prendre la route à gauche qui sort du village en direction du cimetière, puis virer dans la première route à droite. Traverser la D 19 (> prudence !) [vue sur la maison forte de Lauriat] et suivre la piste en face jusqu'à une route. L'emprunter à gauche jusqu'à Bournoncle-Saint-Julien [O> four banal]. Poursuivre à droite sur la D 172 jusqu'à la sortie du hameau.
2. Continuer tout droit sur une piste caillouteuse sur 1 km. À un croisement en T, prendre à gauche. Au bachat (bassin servant d'abreuvoir), continuer à gauche pour entrer dans Bard. Par la droite, atteindre une placette au milieu du hameau [O> fontaine].
3. Tourner à droite et suivre le chemin sur presque 1 km. Au T, poursuivre à droite, puis, à la fourche aussitôt après, rester à droite. Le chemin évolue entre les parcelles cultivées. Le suivre sur environ 900 m.
4. S'engager à gauche dans un chemin qui rejoint le ruisseau de Vendage, le longe puis le franchit. À la route, continuer à gauche, puis monter à droite sur le chemin qui longe la N 102 [O> vue sur Brioude]. Bifurquer à droite à la première piste, avant un château d'eau, pour arriver sur un chemin perpendiculaire. Continuer à droite, puis, au T suivant, prendre à gauche pour longer la piste d'envol de l'aérodrome de Brioude-Beaumont.
5. À la route (D 194), à l'entrée de Brioude, traverser et monter par le chemin de Saint-Ferréol, goudronné en son début, puis caillouteux [O> vue sur Beaumont]. Au débouché, poursuivre à droite sur la D 19, puis tourner à gauche pour remonter dans Beaumont. Passer par la rue parallèle, au pied de l'église [O> église romane Saint-Hilaire], pour rejoindre la mairie.

Sur votre chemin...



Toutes les infos pratiques

Recommandations

Traversées de routes

Comment venir ?

Accès routier

Beaumont, à 5 km au nord-ouest de Brioude, par la D 19

Parking conseillé

Sur la place devant la mairie