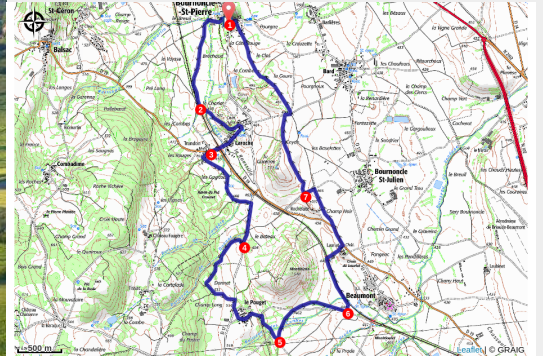


PR 423 Les Orchidées

Gorges de l'Allier - Bournoncle-Saint-Pierre



Village de Laroche avec ses ruines (Jérémié Mazet)



Par des chemins de terre rouge, la balade gagne les collines calcaires de la Garenne et du Montlaizon, avec une flore typique d'orchidées et de cirses, et leurs vastes horizons ponctués par le trio des châteaux de Laroche, Lauriat et Faugères.

Prieuré Saint-Pierre, site clunisien de Bournoncle-Saint-Pierre

Le prieuré date de la fin du IXe siècle. Il hébergeait six moines et un prieur et avait notamment pour vocation, après sa fonction religieuse, de collecter l'impôt au bénéfice de l'abbaye de Cluny. Il jouxte aujourd'hui l'église qui date du XIIIe siècle. À la Révolution, le site est partagé, puis tombe en ruine. Il faudra attendre les années 1990 pour qu'une famille le rachète et le rénove complètement. L'ensemble des sites clunisiens se fédère aujourd'hui pour soutenir une candidature au Patrimoine Mondial de l'UNESCO.

Infos pratiques

Pratique : Randonnées

Durée : 3 h

Longueur : 11.7 km

Dénivelé positif : 203 m

Difficulté : Facile

Type : Boucle

Itinéraire

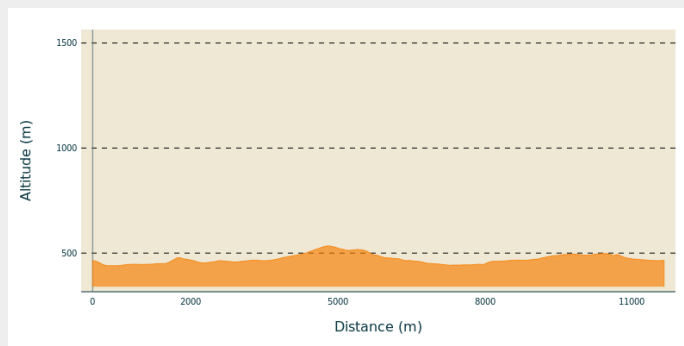
Départ : Bournoncle-Saint-Pierre

Arrivée : Bournoncle-Saint-Pierre

Balisage : — PR

Communes : 1. Bournoncle-Saint-Pierre
2. Beaumont

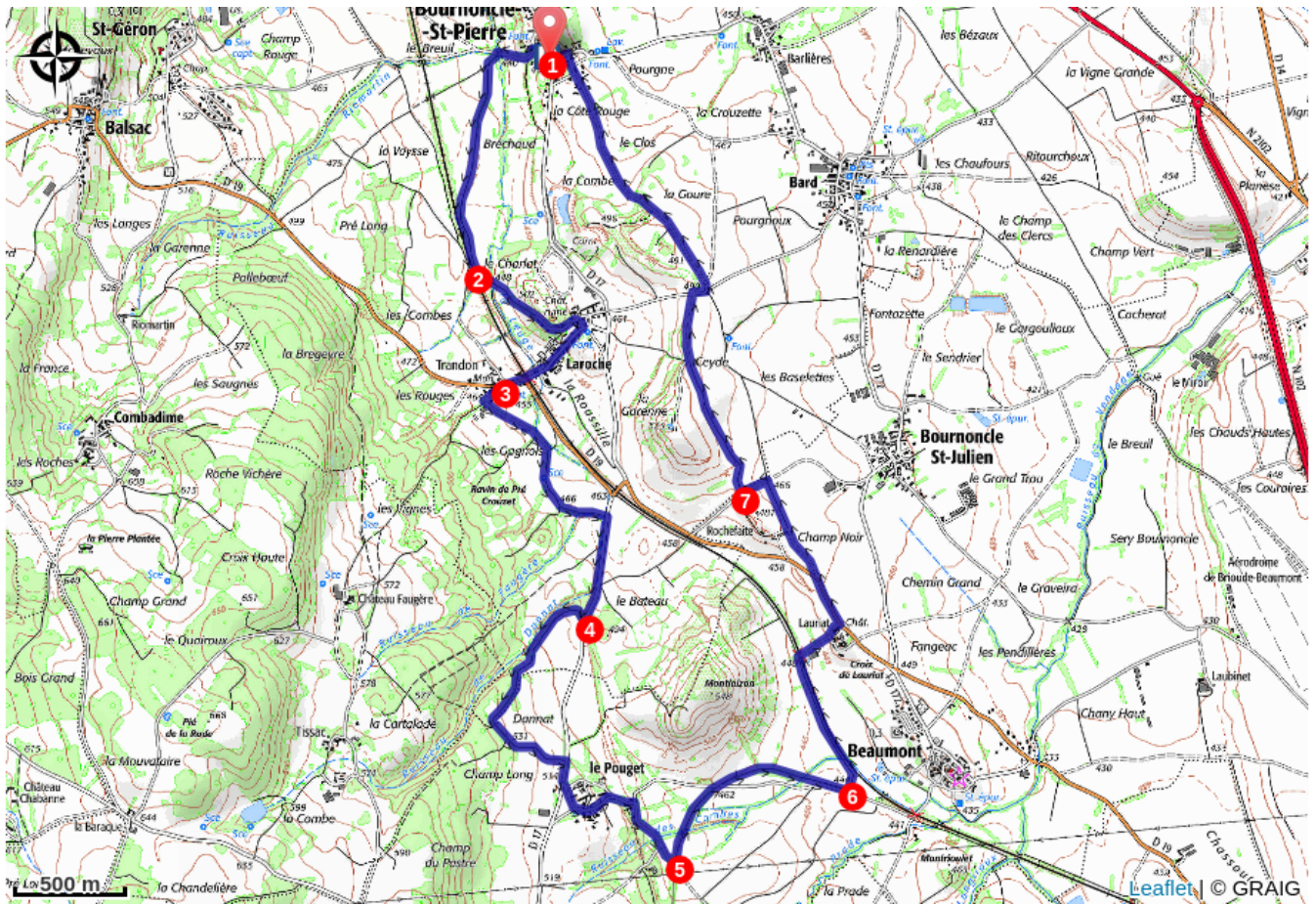
Profil altimétrique



Altitude min 440 m Altitude max 534 m

1. Face à la mairie [O> calvaire], emprunter à droite la rue des Carrières (D 17) et, à gauche, l'impasse de la Charreyre pour quitter le bourg. Après un petit pont qui franchit le ruisseau de la Leuge, s'engager à gauche dans un chemin. À la fourche, rester à gauche sur la piste en terre rouge que l'on va suivre sur près d'1 km.
2. Au croisement avec la voie ferrée, continuer sur la gauche dans le chemin qui monte sous les ruines [vue sur les ruines du château de Laroche]. À Laroche, tourner deux fois à droite pour emprunter la rue de la Bergère (D 173) qui traverse le village. Franchir la voie ferrée par le passage à niveau (> prudence !) et continuer tout droit sur la route de Trendon (D 19).
3. Emprunter à gauche [O> fontaine] la rue de Faugères. À la ferme, virer encore à gauche, sur une piste. Plus loin, laisser un chemin partir à droite et, à la fourche suivante, opter pour la voie de droite. Aux embranchements suivants, rester à gauche et déboucher sur la D 17. La suivre à droite sur environ 500 m.
4. S'engager à droite dans un chemin qui évolue en lisière et retrouve la route. La suivre à droite sur environ 100 m et, à l'entrée du Pouget, emprunter à gauche la rue de la Mare, rectiligne. Au bout, prendre à gauche pour traverser le hameau. Continuer sur la route, puis virer à droite au T. À la bifurcation suivante, rester à gauche.
5. Au bout de la route, à hauteur d'une maison, virer à gauche dans un chemin en sable. Plus loin, il coupe une route. Le chemin s'incurve à droite et débouche à un embranchement, en bordure de cette même route.
6. Tourner à gauche pour longer la voie ferrée, puis la traverser en empruntant un passage à niveau (> prudence !) pour atteindre Lauriat [O> maison forte]. Traverser puis longer à gauche la D 19 (> prudence !) sur environ 250 m, puis suivre le chemin à droite. À la route, prendre à gauche sur 50 m.
7. Emprunter à droite un chemin [O> vue sur les monts du Livradois- Forez et les ruines du château de Laroche]. Au T avec la route, obliquer à droite sur quelques mètres, puis reprendre un chemin à gauche qui retourne à Bournoncle-Saint-Pierre. Dans le village, tourner à gauche pour retrouver le point de départ [O> église Saint-Pierre].

Sur votre chemin...



Toutes les infos pratiques

Recommandations

Traversées de routes et de passages à niveaux

Comment venir ?

Accès routier

Bournoncle-Saint-Pierre à 8 km au nord-ouest de Brioude par la D 194

Parking conseillé

en face de l'église