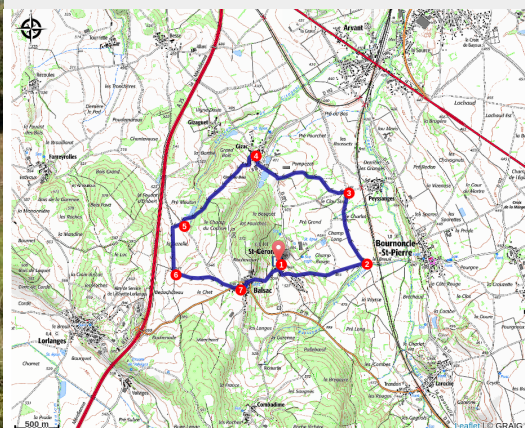


PR426 La Source de Saint-Géron

Gorges de l'Allier



Vue sur le village de Saint-Géron (L. Barruel)



Entre champs cultivés et forêts de pins et de hêtres, vous randonnerez autour de la source de Saint-Géron. Une source d'eau minérale, naturellement gazeuse, qui est connue depuis l'époque gallo-romaine.

La source de Saint-Géron

Cette source carbo-gazeuse est issue d'une grande faille souterraine. Elle est connue depuis l'Antiquité. Au XIXe siècle, un industriel brivadois s'intéresse au site. Pour réaliser le captage de la source et prendre l'eau directement à la sortie de la faille, Jean Casati fait creuser une tranchée de 80 m. Le bâtiment d'exploitation est construit en 1884. Louis Casati, qui en prend ensuite la direction, obtient une autorisation ministérielle d'exploitation en 1908. La « Reine des eaux de table » est vendue partout et obtient de

Infos pratiques

Pratique : Randonnées

Durée : 1 h 45

Longueur : 6.9 km

Dénivelé positif : 148 m

Difficulté : Facile

Type : Boucle

Thèmes : Géologie, Produits du terroir

nombreuses récompenses. La production s'arrête en 1975 pour renaître au début du XXI^e siècle, avec la création, en 2005, de la Société d'exploitation de l'eau minérale de Saint-Géron (visite sur rendez-vous).

Itinéraire

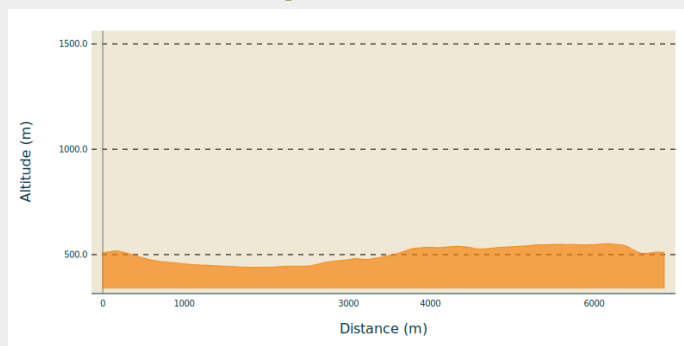
Départ : Saint-Géron

Arrivée : Saint-Géron

Balisage : — PR

Communes : 1. Saint-Géron
2. Bournoncle-Saint-Pierre
3. Lorlanges

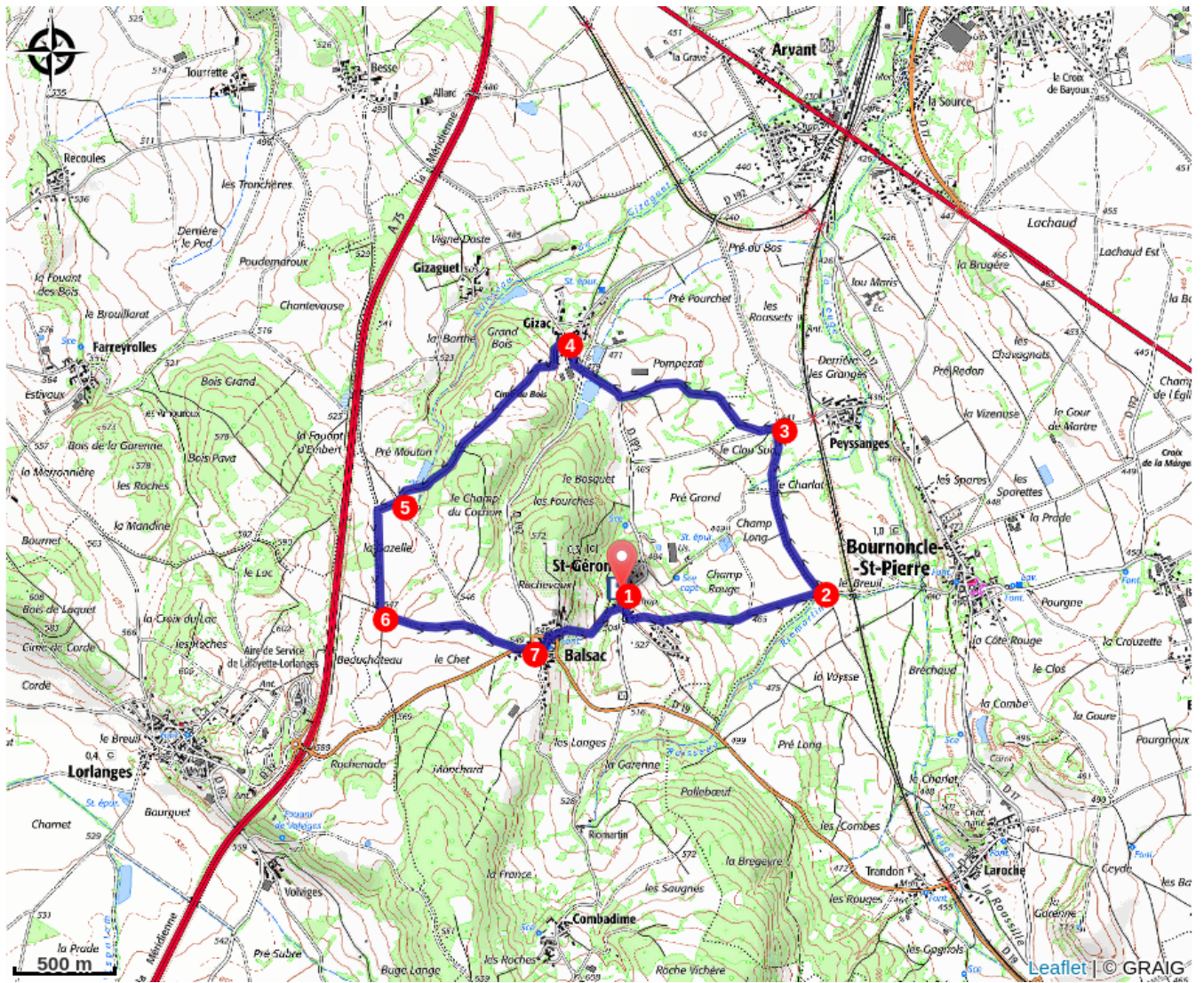
Profil altimétrique



Altitude min 439 m Altitude max 552 m

1. Emprunter la rue qui passe entre l'église et le calvaire. Au bout, prendre à gauche, laisser un lotissement sur la droite et suivre cette route sur près d'1 km.
2. Au bout de la route, tout près du ruisseau de Riomartin, s'engager à gauche dans un chemin agricole qui évolue entre les parcelles cultivées [O> vue sur Bournoncle-Saint-Pierre]. Plus loin, le chemin est rejoint par une piste venant de la gauche. Continuer tout droit et parvenir à un carrefour.
3. Prendre à gauche et, 90 m plus loin, emprunter un chemin à droite. Passer à travers un bosquet, ignorer les chemins de part et d'autre et déboucher sur la D 195. À droite, suivre la route. Au croisement de la D 192, monter en face pour entrer dans Gizac. Au carrefour [O> statue], continuer tout droit.
4. Tourner à gauche et monter par une petite route qui débouche au lieu-dit Cime du Bois [O> point de vue]. Emprunter la piste dans le prolongement, traverser un bois. Retrouver un revêtement goudronné et passer en bordure d'une retenue d'eau.
5. Au croisement, continuer sur le chemin en face. Au bout, aller à gauche dans un chemin. Environ 500 m plus loin, atteindre un embranchement goudronné.
6. Prendre à gauche. Au « cédez le passage », continuer à gauche le long de la D 19.
7. À la place, prendre la rue la plus à droite, la rue des Fleurs, et gagner le centre de Balsac [O> four à pain, presbytère, fontaine, tables de pique-nique]. Tourner à gauche et retrouver la D 19. Prendre la rue en face, puis le chemin qui descend et remonte en face à Saint-Géron [O> église, calvaire].

Sur votre chemin...



Toutes les infos pratiques

Comment venir ?

Accès routier

Saint-Géron à 11 km au nord-ouest de Brioude, par les D 19 et D 195

Parking conseillé

de la mairie