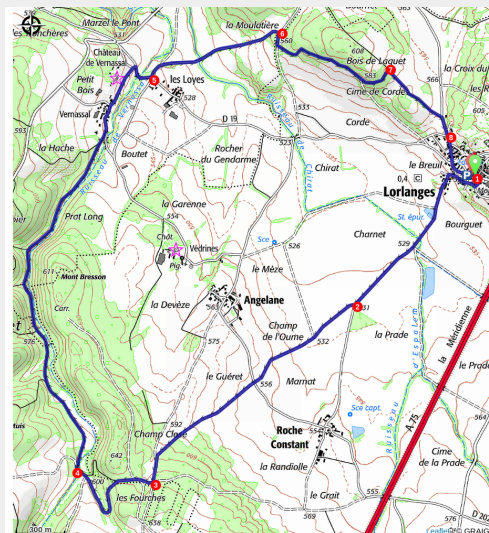


# PR497 La Randonnée des Châteaux

Gorges de l'Allier



Château de Védrines (Jérémy Mazet)



De place en place, de près ou de loin, surgissent des forêts ou au détour d'un chemin, les châteaux si différents de Védrines, château fort revu au XIXe siècle, de Vernassal, petit Versailles et, de Léotoing, ruines romantiques.

## L'église Saint-Clair et la Marianne aux médailles

L'église Saint-Clair a été construite au XIIe siècle.

Détruite en 1363, pendant la guerre de Cent Ans, elle est longtemps restée en ruine jusqu'à sa reconstruction en 1628. Un symbole républicain

côtoie l'édifice religieux : juste à côté, une

## Infos pratiques

Pratique : Randonnées

Durée : 2 h 30

Longueur : 9.8 km

Dénivelé positif : 194 m

Difficulté : Intermédiaire

Type : Boucle

Thèmes : Architecture, Faune, Flore

fontaine datée de 1891 est surmontée de la Marianne aux médailles.

# Itinéraire

**Départ** : Lorlanges

**Arrivée** : Lorlanges

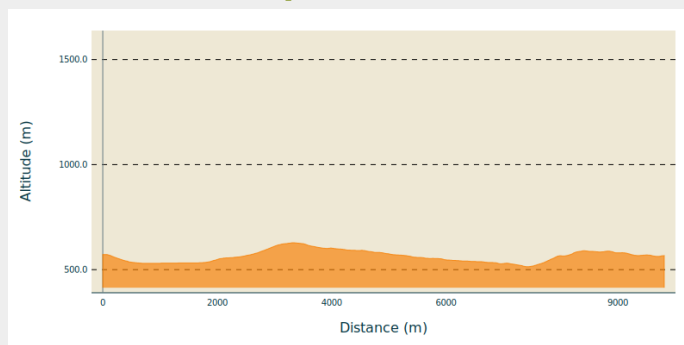
**Balisage** : — PR

**Communes** : 1. Lorlanges

2. Espalem

3. Léotoing

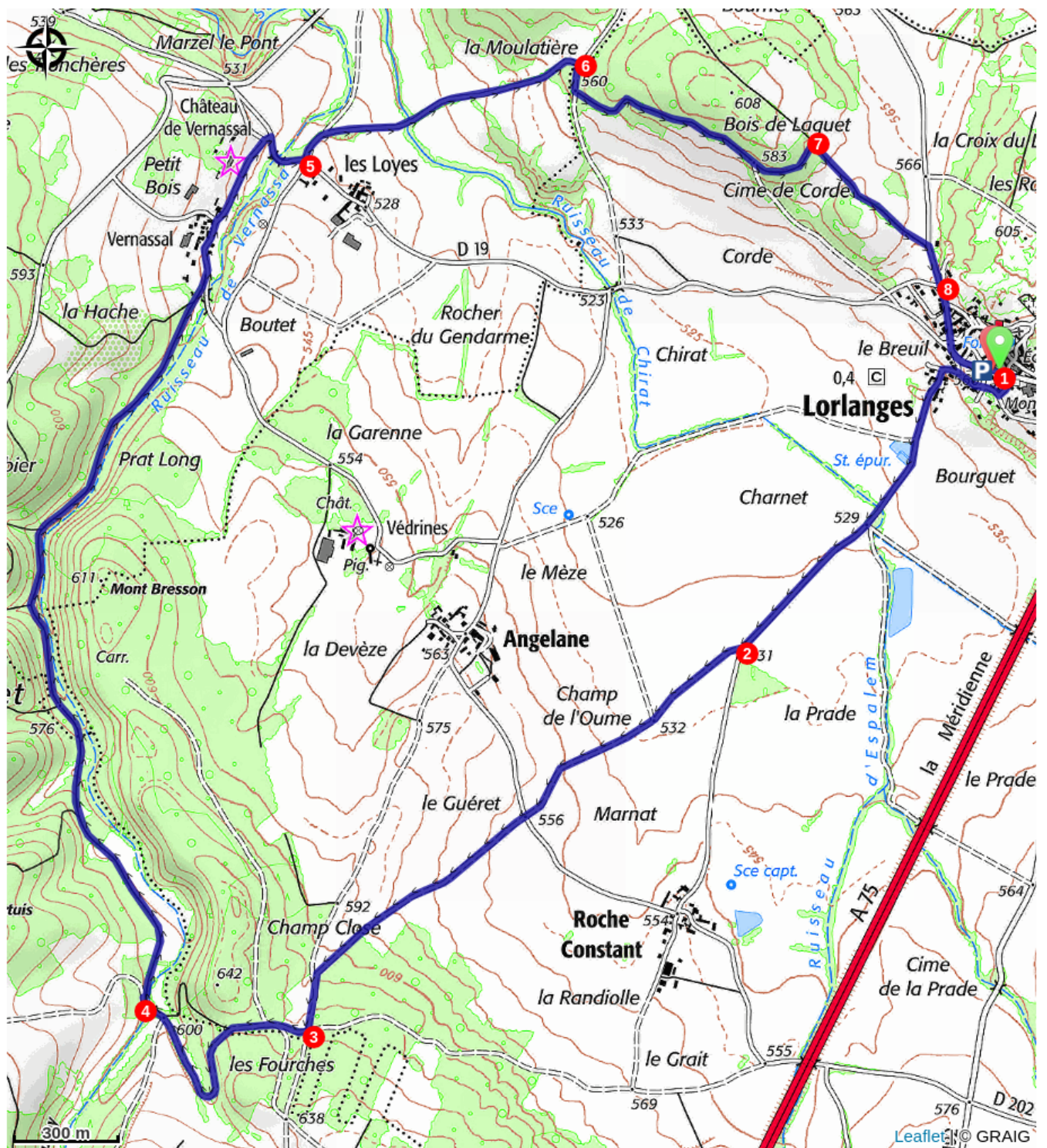
## Profil altimétrique



Altitude min 514 m Altitude max 628 m

1. Du parking, remonter quelques mètres la rue de l'Impériale (D 19) jusqu'au monument au mort, puis descendre à droite dans la rue du Clos. Au bout, aller encore à droite dans la rue bordée de murets. Poursuivre tout droit à l'intersection suivante. Après un angle droit à gauche, atteindre le bas et la sortie du village. Rester sur la route pour longer une station d'épuration et continuer sur environ 800 m jusqu'à une fourche [O> vue à droite sur le château de Védrines].
2. Laisser la route et emprunter la piste qui évolue dans les parcelles agricoles, coupe une route et se dirige vers les bois. À l'orée, ignorer une piste venant de la droite et atteindre un croisement.
3. Emprunter à droite la piste et continuer toujours tout droit aux intersections successives. Après une courbe à droite, atteindre un croisement.
4. Franchir sur un pont le ruisseau de Vernassa, puis bifurquer à droite sur le chemin qui longe le cours d'eau sur presque 2,5 km. Déboucher sur une route que l'on suit à gauche pour traverser Vernassal et longer l'imposant mur d'enceinte du château [O> château de Vernassal]. Au bout, descendre à droite par la D 19. Franchir de nouveau le ruisseau et atteindre un carrefour.
5. Avant le panneau d'entrée des Loyes, tourner à gauche sur la route [O> vue à gauche sur le château de Léotoing, perché sur son piton rocheux]. Dans une courbe à droite, ignorer une piste à gauche et continuer sur la route qui monte. Au lieu-dit la Moulatière, atteindre un T.
6. Descendre une piste à droite sur quelques mètres, puis s'engager à gauche dans un chemin évoluant tantôt en sous-bois, tantôt en lisière [O> vue sur les châteaux de Védrines et de Vernassal]. À la sortie du bois de Laquet, atteindre un nouveau T.
7. Prendre à droite jusqu'à la route que l'on emprunte à droite. Aller tout droit dans la rue de la Mandrine qui mène au centre de Lorlanges.
8. À hauteur d'une rambarde en bois, filer à gauche et, dans le prolongement, par la ruelle des Puits, rejoindre le point de départ.

# Sur votre route...



# Toutes les informations pratiques

## Comment venir ?

### Accès routier

Lorlanges, à 13 km au nord-ouest de Brioude,  
par les D 20, D 202, D 192 et D 19

### Parking conseillé

Place de l'Ecole