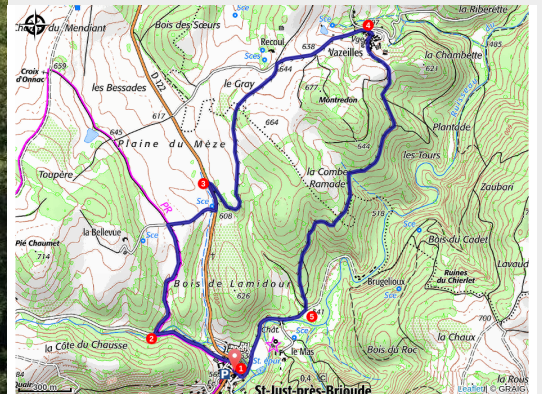


PR082 Le Château du Mas

Gorges de l'Allier - Saint-Just-près-Brioude



Le château du Mas (L. Barruel)



Partagée entre plateau et vallée, la balade présente deux visages : l'un ouvert sur les champs et les pâtures avec le Cézalier pour horizon, l'autre plus intimiste, camouflé sous les feuillages de la vallée du Ceroux, qui mène aux portes du château du Mas.

Infos pratiques

Pratique : Pédestre

Durée : 1 h 30

Longueur : 6.4 km

Dénivelé positif : 165 m

Difficulté : Facile

Type : Boucle

Thèmes : Architecture, Faune

Itinéraire

Départ : St-Just-près-Brioude

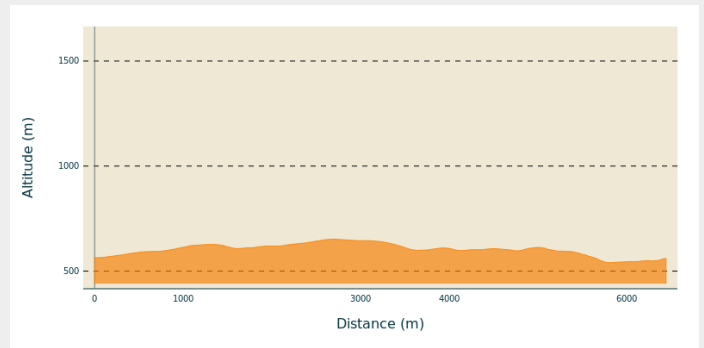
Arrivée : St-Just-près-Brioude

Balisage : — PR

Communes : 1. Saint-Just-près-Brioude

2. Vieille-Brioude

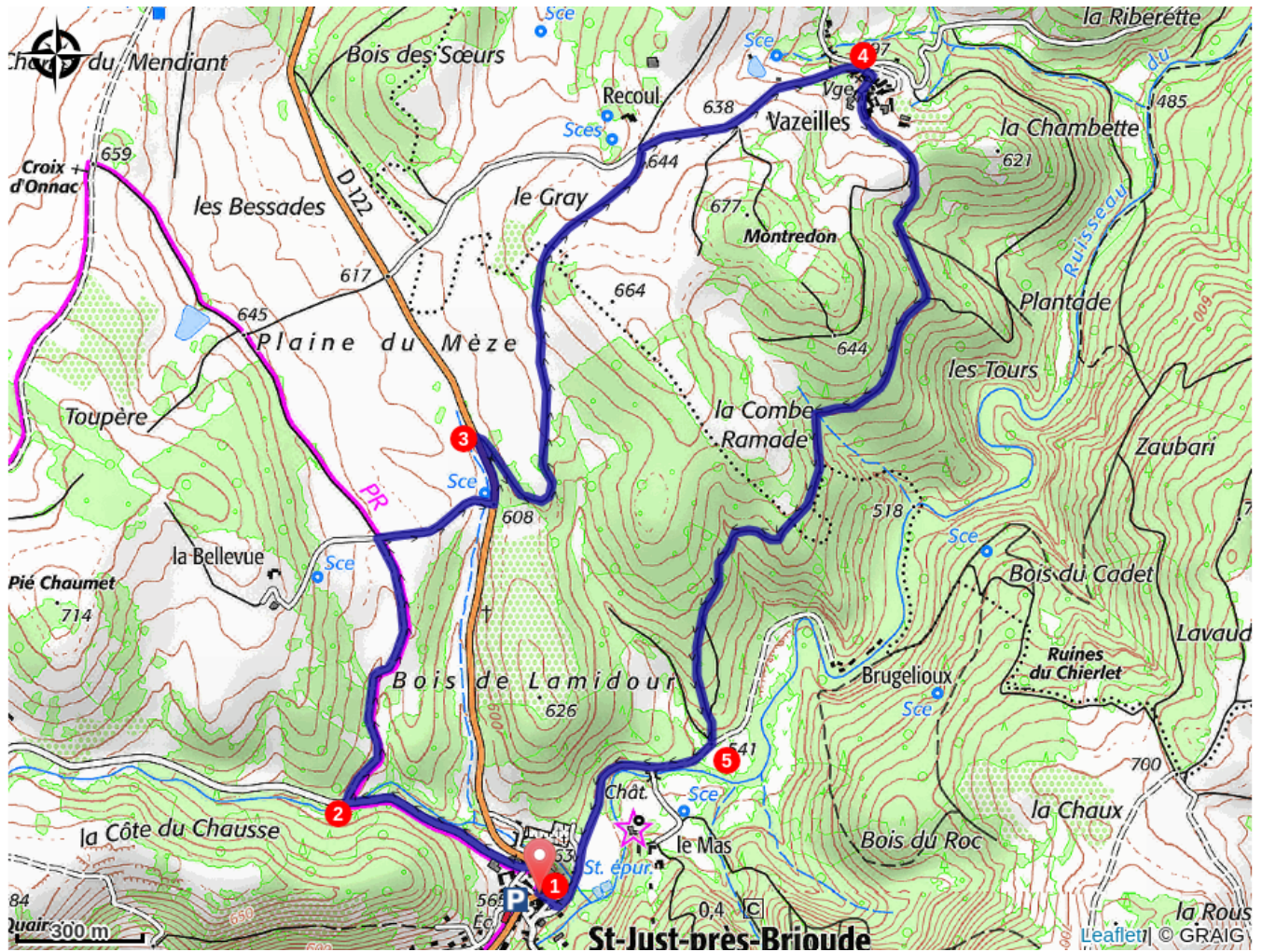
Profil altimétrique



Altitude min 540 m Altitude max 652 m

1. De la place de la Mairie à Saint-Just-près-Brioude, prendre à gauche vers l'église et, au croisement juste après, suivre la D 171 vers Talairat.
2. Bifurquer sur le premier chemin à droite ; laisser un chemin monter à gauche et poursuivre jusqu'à la route. Suivre celle-ci à droite jusqu'à la D 122 que l'on prend à gauche.
3. S'orienter sur le premier chemin à droite.
Ce chemin décrit une large courbe à gauche et monte progressivement (vue sur le Cézalier) jusqu'à la route, à hauteur de Recoul. Suivre celle-ci à droite en descendant jusqu'à Vazeilles.
4. Dans le hameau (fontaine, oratoire), se diriger à droite vers l'oratoire. Prendre une ruelle qui part à droite entre des maisons. S'orienter dans le chemin en face entre les haies. À l'intersection, suivre à gauche un sentier bien marqué. Continuer sur le sentier le plus marqué qui évolue à mipente et qui alterne montées et descentes (vue sur la vallée du ruisseau Ceroux). Redescendre fortement jusqu'à la route.
5. La suivre à droite (laisser le château du Mas sur la gauche) jusqu'à Saint-Just-près-Brioude.

Sur votre chemin...



Toutes les infos pratiques

Comment venir ?

Parking conseillé

Parking de la mairie