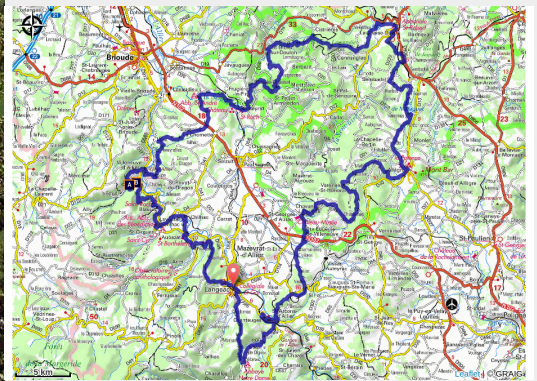


GRP Robe de Bure et Cotte de Mailles

Gorges de l'Allier - Langeac



Lavoûte-Chilhac (C.B)



Comme son nom l'indique, cette boucle invite le randonneur à découvrir les édifices culturels - la bure - et les châteaux - la cotte de mailles- situés dans la moitié ouest de la Haute-Loire. Il aura le loisir d'observer comment, au fil du temps, l'homme a façonné le paysage en s'accommodant de la géologie, du relief et de la végétation...

Infos pratiques

Pratique : Pédestre

Durée : 9 jours

Longueur : 162.9 km

Dénivelé positif : 5203 m

Difficulté : Intermédiaire

Type : Traversée

Thèmes : Architecture, Faune, Flore, Point de vue

Itinéraire

Départ : Langeac

Arrivée : Langeac

Balisage :  GRP

Communes : 1. Langeac

2. Chanteuges

3. Pébrac

4. Saint-Arcons-d'Allier

5. Vissac-Auteyrac

6. Mazeyrat-d'Allier

7. Saint-Georges-d'Aurac

8. Chavaniac-Lafayette

9. Jax

10. Varennes-Saint-Honorat

11. Allègre

12. Chapelle-Bertin

13. Monlet

14. Sembadel

15. Bonneval

16. Chaise-Dieu

17. Chapelle-Geneste

18. Connangles

19. Cistrières

20. Berbezit

21. Saint-Didier-sur-Doulon

22. Montclard

23. Vals-le-Chastel

24. Frugières-le-Pin

25. Domeyrat

26. Lavaudieu

27. Chomette

28. Vieille-Brioude

29. Saint-Privat-du-Dragon

30. Saint-Ilpize

31. Villeneuve-d'Allier

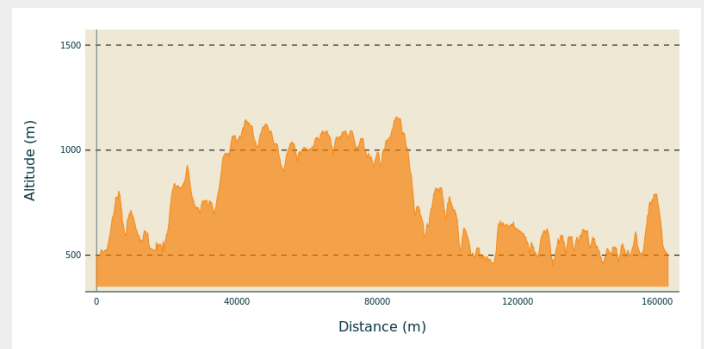
32. Blassac

33. Lavoûte-Chilhac

34. Chilhac

35. Aubazat

Profil altimétrique



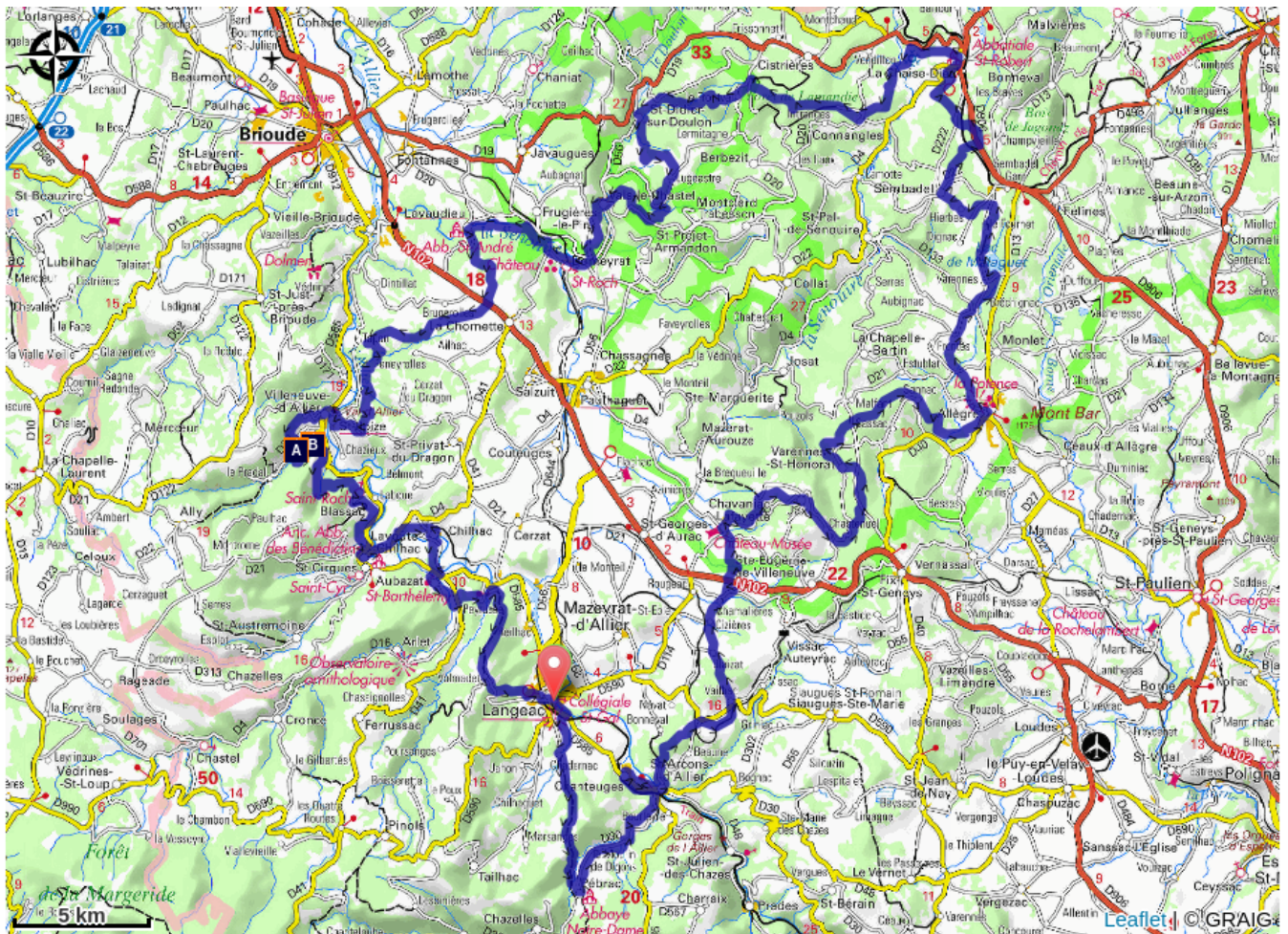
Altitude min 450 m Altitude max 1158 m


Les étapes présentes ci-après ne sont que des propositions.

Étapes :

- 1.** Etape GRP Langeac - Chanteuges
17.7 km / 621 m D+ / 3 h 35
- 2.** Etape GRP Chanteuges - Chavaniac-Lafayette
16.2 km / 624 m D+ / 4 h 10
- 3.** Etape GRP Chavaniac-Lafayette - Allègre
21.9 km / 805 m D+ / 5 h 30
- 4.** Etape GRP Allègre - La Chaise-Dieu
20.3 km / 464 m D+ / 5 h 35
- 5.** Etape GRP La Chaise-Dieu - Saint-Didier-Sur-Doulon
17.5 km / 399 m D+ / 4 h 12
- 6.** Etape GRP Saint-Didier-sur-Doulon - Lavaudieu
19.7 km / 638 m D+ / 4 h 35
- 7.** Etape GRP Lavaudieu - Villeneuve-d'Allier
17.4 km / 536 m D+ / 4 h 42
- 8.** Etape GRP Villeneuve-d'Allier - Chilhac
17.4 km / 608 m D+ / 4 h 15
- 9.** Etape GRP Chilhac - Langeac
14.8 km / 565 m D+ / 4 h

Sur votre chemin...



 Mémoire de sarments, serment de mémoires ! 4 (A)

 Mémoire de sarments, serment de mémoires ! 3 (B)

Toutes les infos pratiques

Sur votre chemin...



Mémoire de sarments, serment de mémoires ! 4 (A)

Crédit photo : collection privée Roland Vigouroux



Mémoire de sarments, serment de mémoires ! 3 (B)

Crédit photo : collection privée Roland Vigouroux