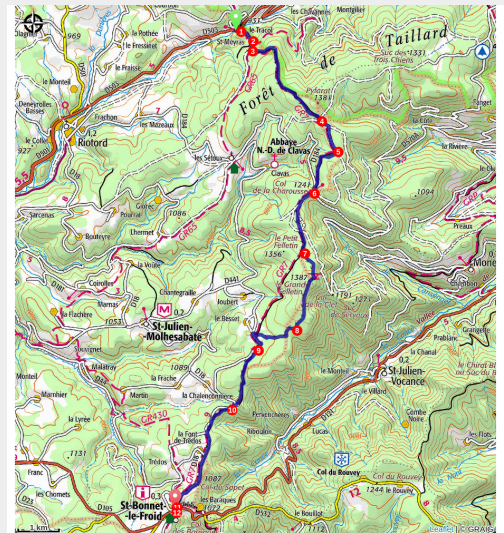


Etape GR7 Col du Tracol - Saint-Bonnet-Le-Froid

Haut Pays du Velay



Vue sur la vallée de la Cance (Tourisme Haut-Pays du Velay)



Du col du Tracol, séparant Loire et Haute-Loire, vous cheminerez sur les crêtes boisées du Felletin jusqu'au fameux village de Saint-Bonnet-Froid.

Le Grand Felletin

Le mont Felletin, sommet à la limite du département de la Haute-Loire et de l'Ardèche, culmine à 1 387 m d'altitude. La forêt, très abondante sur ses pentes, ainsi que les quelques espaces découverts qui le composent offrent des conditions idéales à des espèces sauvages et inattendues comme la grande gentiane jaune ou l'arnica. À proximité du sommet, une table d'orientation offre aux randonneurs un panorama grandiose sur la

Infos pratiques

Pratique : Randonnées

Durée : 4 h 30

Longueur : 17.2 km

Dénivelé positif : 602 m

Difficulté : Intermédiaire

Type : Traversée

Thèmes : Architecture, Faune, Flore, Géologie, Lac et glacier, Pastoralisme, Point de vue, Sommet

vallée ardéchoise de la Cance, la vallée du Rhône et, au loin, les Alpes, le Vercors, le Dévoluy ainsi que le mont Ventoux. Sa situation géographique, en plein sur la ligne de partage des eaux, entre les bassins versants de la Loire et du Rhône, profite aux nombreux torrents et sources alentours. De ces écoulements naissent une multitude de zones humides qui peuvent s'observer sur ses contreforts, donnant ainsi son nom à la commune voisine : Saint-Julien-Molhesabate, signifiant « mouille savate ». Sa position de « muraille » face à l'est occasionne aussi des écarts de température importants entre la nuit et le début du jour. Ces variations provoquent l'éclatement de la roche granitique en « chirats », ces pierriers typiques de la région. Enfin, il est un spectacle à ne pas rater : le lever des Trois Soleils. La réflexion du soleil sur les sommets enneigés des Alpes produit une réverbération créant l'illusion de trois soleils

Itinéraire Le phénomène s'apprécie uniquement par beau temps et au moment du solstice d'été.

Départ : Col du Tracol

Arrivée : Saint-Bonnet-Le-Froid

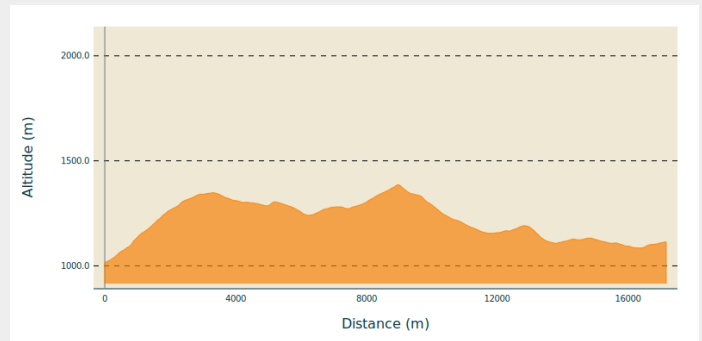
Balisage :  GR

Communes : 1. Riotord

2. Saint-Julien-Molhesabate

3. Saint-Bonnet-le-Froid

Profil altimétrique

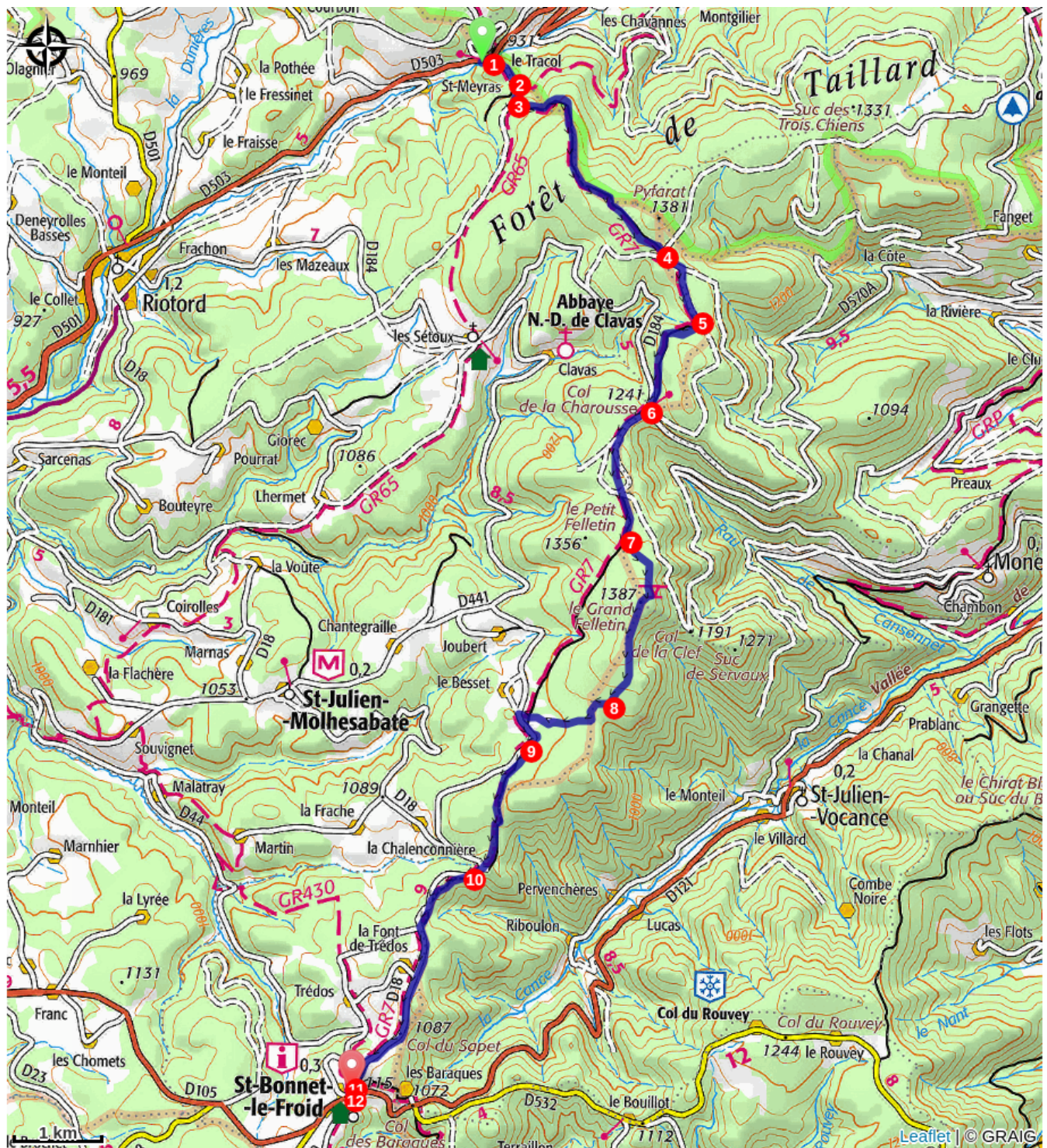


Altitude min 1015 m Altitude max 1386 m

1. Monter par une piste, sur environ 400 m et pénétrer dans la forêt de Tailla
2. Prendre le chemin forestier en face, dans la clairière. Environ 250 m plus loin, atteindre une fourche.
3. Emprunter un chemin forestier à gauche. Aux intersections successives, ignorer les voies à gauche et continuer toujours tout droit en longeant le signal du Pyfarat. Déboucher à une croisée de chemins [> croix].
4. Continuer tout droit sur une piste carrossable. À la fourche suivante, aller à droite et marcher environ 600 m jusqu'à un départ de chemin à droite.
5. Emprunter ce chemin à travers le bois du Blanc. Descendre ainsi jusqu'à une route, au col de la Charousse (1 251 m) [> croix].

6. Traverser la route et poursuivre en face dans un chemin forestier. Passer plusieurs intersections (> être attentif au balisage) et déboucher dans une clairière, au pied du Petit Felletin, à droite, et du Grand Felletin, à gauche.
7. Monter à gauche jusqu'au Grand Felletin. Au niveau de la table d'orientation [> point de vue sur la vallée de la Cance], se diriger à droite vers le sommet [> croix]. Tourner à gauche et descendre tout droit jusqu'à une intersection.
8. Tourner à droite pour sortir du bois et déboucher sur une route [> stèle]. Prendre à gauche vers la Libérthe. Passer le hameau puis un virage à droite.
9. Quitter la route pour s'engager dans un chemin à gauche. À la fourche suivante, prendre à gauche, puis continuer tout droit jusqu'à rejoindre la D 18 ; la suivre à gauche sur environ 150 m.
10. S'engager à gauche dans un chemin forestier et, 1 km plus loin, retrouver la D 18, face à une antenne. Suivre la route à gauche (> prudence). Passer le col du Sapet et arriver en vue du clocher de Saint- Bonnet- du- Froid [> croix].
11. Continuer jusqu'au bourg.
12. Emprunter à droite la D 105 et gagner le centre du bourg [> église].

Sur votre route...



Toutes les informations pratiques