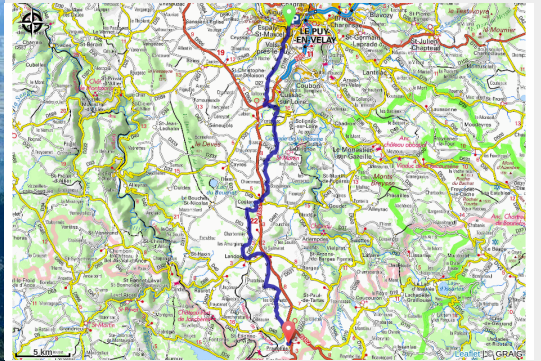


GR700 Le Chemin de Regordane

Velay - Puy-en-Velay



Le Mézenc depuis le Marais de la Sauvetat (Jérémy Mazet)



Le chemin de Régordane, aussi appelé chemin de Saint-Gilles (GR 700) est un itinéraire de randonnée au départ du Puy-en-Velay jusqu'à Saint-Gilles-du-Gard, non loin l'Arles. En suivant ce chemin, vous suivrez une voie millénaire, empruntées autrefois aussi bien par des marchands et muletiers que des chevaliers.

240 km de sentier entre le Puy-en-Velay et Saint-Gilles-du-Gard vous attendent le long du chemin de Régordane. Chemin de marchands et de muletiers, chemin de pèlerins se rendant vers le tombeau de Saint-Gilles ou vers la Vierge noire du Puy, mais aussi chemin épique, théâtre des exploits de Guillaume d'Orange délivrant Nîmes des Sarrasin, vous marcherez dans les ornières créées dans la roche par le passage répété des chariots, à la rencontre du château de Portes ou du village fortifié de La Garde-Guérin, qui abritait les chevaliers "pariers", chargés d'assurer la sécurité le long du chemin.

Infos pratiques

Pratique : Pédestre

Durée : 13 jours

Longueur : 41.9 km

Dénivelé positif : 1124 m

Difficulté : Intermédiaire

Type : Traversée

Thèmes : Archéologie et histoire, Architecture, Faune, Pastoralisme, Point de vue

Itinéraire

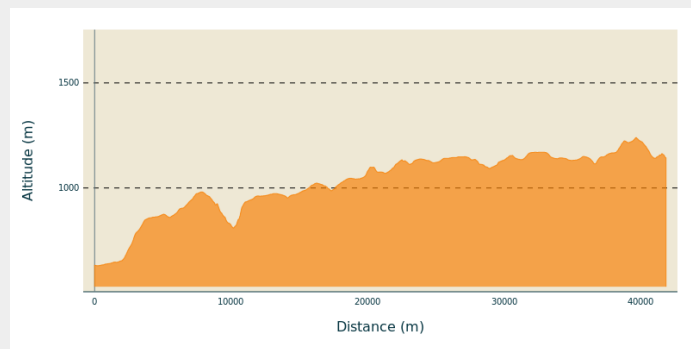
Départ : Le Puy-en-Velay

Arrivée : Langogne

Balisage :  GR

Communes : 1. Puy-en-Velay
2. Vals-près-le-Puy
3. Saint-Christophe-sur-Dolaison
4. Cussac-sur-Loire
5. Solognac-sur-Loire
6. Brignon
7. Costaros
8. Landos
9. Saint-Paul-de-Tartas
10. Pradelles

Profil altimétrique



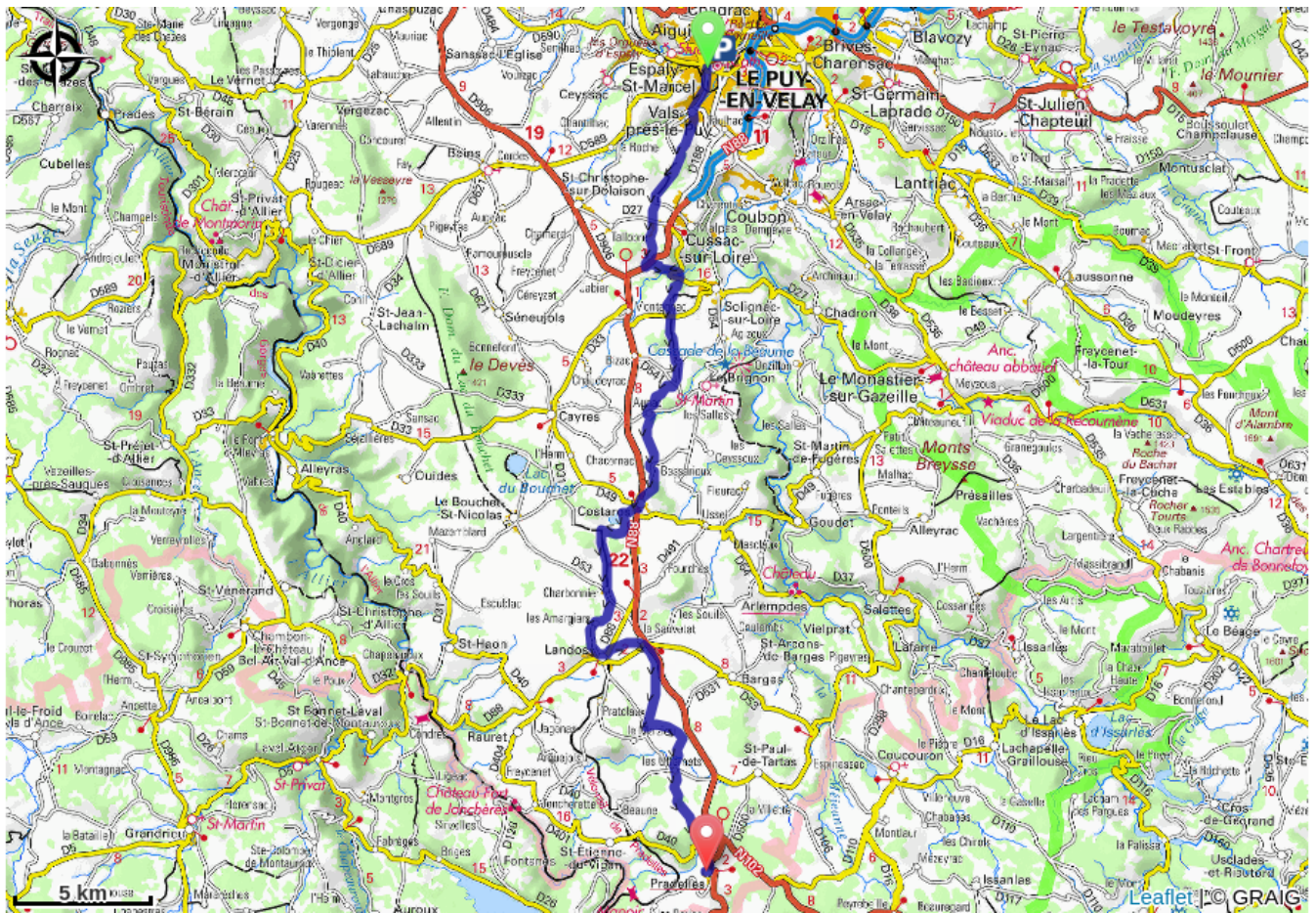
Altitude min 630 m Altitude max 1240 m

Les étapes présentes ci-après ne sont que des propositions.

Étapes :

1. Etape GR700 Le Puy-en-Velay - Costaros
21.3 km / 725 m D+ / 4 h 30
2. Etape GR700 Costaros - Langogne
27.3 km / 423 m D+ / 6 h 18

Sur votre chemin...



Toutes les infos pratiques

Recommandations

Retrouvez le Topoguide du GR 700 sur notre site www.rando-hauteloire.fr

Comment venir ?

Transports

Ce GR est accessible en train (ligne Saint Etienne- Le Puy-en-Velay ou Clermont-Ferrand-Le Puy-en-Velay).

Accès routier

Le Puy-en-Velay, à 1h de Saint-Étienne par la N88

Parking conseillé

Parking de Cluny au Puy-en-Velay