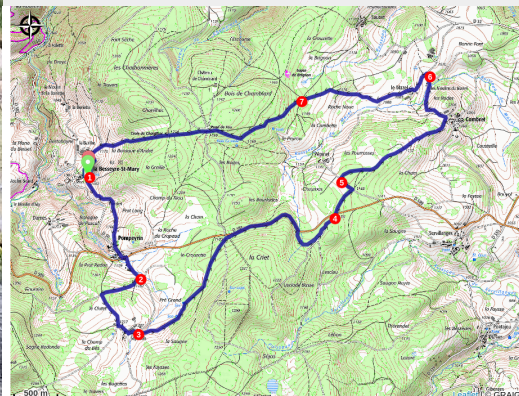


PR575 Le Rond du Fau

Gorges de l'Allier - Besseyre-Saint-Mary



Fontaine de la Bête à la Besseyre Saint-Mary (A. Fargeot)



Depuis La Besseyre- Saint- Mary, village lié à l'histoire de la Bête du Gévaudan, cet itinéraire vous conduira du pied du mont Mouchet aux bois de conifères de Chamblard.

La légende de la Bête du Gévaudan

De 1764 à 1767, la Bête, comme on l'appelle alors, est à l'origine de plus de cent décès attestés historiquement par les registres paroissiaux. Son existence est aussi confortée par les témoignages de personnes l'ayant approchée ou aperçue. Ainsi, Jean Portefaix, jeune berger du Villeret de Chanaleilles, lutte contre la Bête alors qu'il garde son troupeau avec d'autres compagnons. Jeanne Jouve l'affronte à mains nues pour éviter que la Bête ne lui emporte son enfant resté sur le pas de la porte. Marie- Jeanne Valet, face à la Bête, lui plante sa baïonnette dans le poitrail. Le récit que nous livrent les victimes est souvent déformé par la peur et l'angoisse. Les conditions effroyables des disparitions sont rapidement colportées dans tout le Gévaudan. La Bête occupe tous les

Infos pratiques

Pratique : Pédestre

Durée : 3 h 30

Longueur : 14.0 km

Dénivelé positif : 325 m

Difficulté : Intermédiaire

Type : Boucle

Thèmes : Faune, Flore, Point de vue

Itinéraire

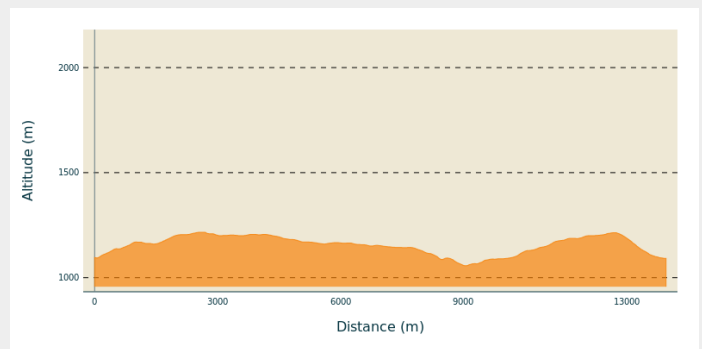
Départ : La Besseyre-St-Mary

Arrivée : La Besseyre-St-Mary

Balisage : — PR

Communes : 1. Besseyre-Saint-Mary
2. Venteuges

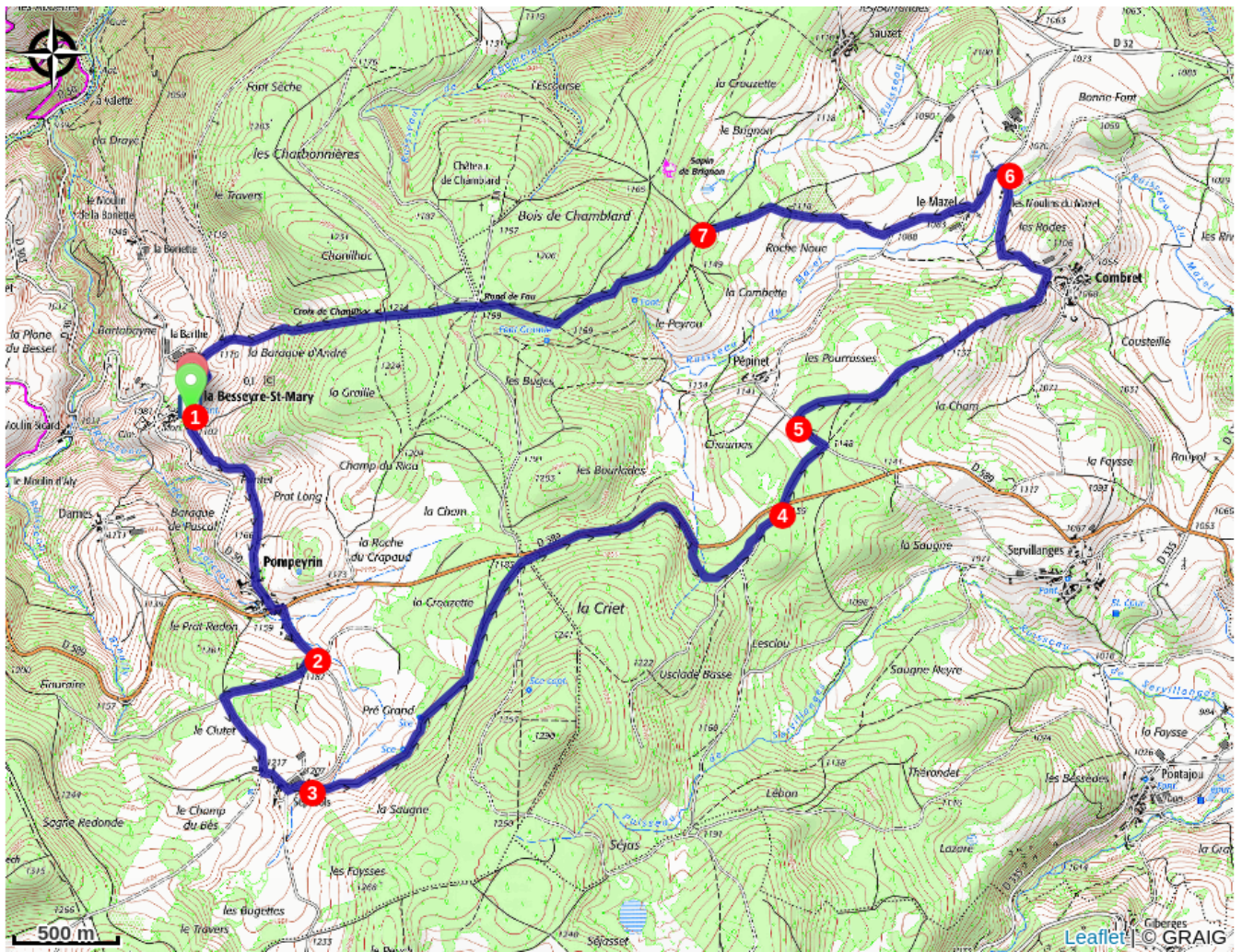
Profil altimétrique



Altitude min 1057 m Altitude max 1216 m

1. Face à la mairie, monter par la route à droite. Elle passe la dernière maison du village et devient un chemin serpentant à travers champs et murets. Par la D 30, rejoindre le centre de Pompeyrin et la D 589 [> métier à ferrer] ; la suivre à gauche sur 50 m avant de virer à droite sur une route. Passer une ferme et atteindre un embranchement.
2. Tourner à droite sur la route qui monte vers un bois de pins. Plus loin, la route devient un chemin. À une croisée, tourner à gauche en direction des Sept- Sols. Traverser le hameau, puis bifurquer à gauche en arrivant sur une autre route ; marcher environ 80 m.
3. S'engager à droite dans un chemin descendant. Il serpente à travers champs avant de pénétrer en sous- bois [> vue sur le mont Mouchet, 1 497 m]. À une fourche, tourner à gauche, puis à droite à la suivante. Plus loin, suivre à gauche un chemin forestier jusqu'à la D 589 ; l'emprunter à droite sur environ 900 m (> prudence !).
4. Prendre à droite et suivre un sentier dans le bois. Il débouche sur un chemin plus large que l'on suit à gauche avant de retrouver la D 589. Traverser et poursuivre en face, en forêt, jusqu'à une route ; la suivre à gauche sur environ 200 m.
5. En vue de Pépinet, s'engager à droite dans un sentier forestier. Poursuivre à main gauche sur un chemin agricole jusqu'à Combret [> vue sur les forêts de la Margeride, Saugues, les monts du Devès]. Au débouché sur la route en contrebas, aller à gauche. À un replat, descendre dans un vallon en suivant la route. Passer le lieu- dit les Moulins du Mazel et parvenir à un embranchement.
6. Prendre à gauche en direction du Mazel. Traverser le hameau et, à une fourche, bifurquer à droite. La piste monte jusqu'à une place de bois, à l'orée du bois de Chamblard.
7. Continuer en face, puis à la fourche suivante, poursuivre à gauche et retrouver un chemin plus large menant au Rond du Fau [> château de Chamblard à droite]. Traverser la route et suivre le chemin en face [> croix de Chanilhac]. Il descend jusqu'au lieu- dit la Barthe. À gauche, retrouver La Besseyre- Saint- Mary et le point de départ.

Sur votre chemin...



Toutes les infos pratiques

Comment venir ?

Accès routier

La Besseyre- Saint- Mary, à 12 km à l'ouest de Saugues par les D 589 et D 30

Parking conseillé

A la mairie