
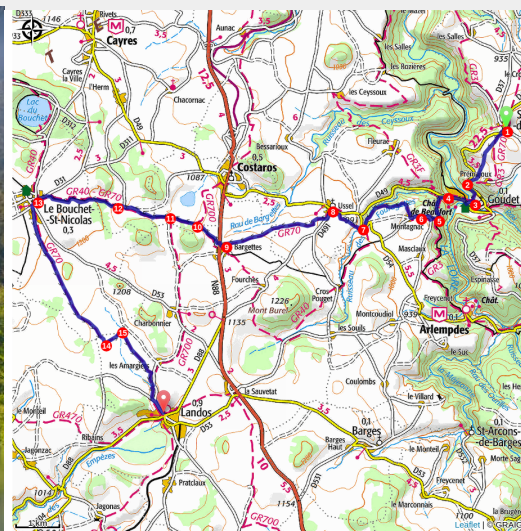


Etape GR70 Saint-Martin-De-Fugères - Landos

Montagne de Haute-Loire - Saint-Martin-de-Fugères



Lac du Bouchet (Jérémié Mazet)



A partir de Saint-Martin-de-Fugères vous grimpez sur le plateau du Devès. Vous irez à la rencontre du Lac du Bouchet un lac volcanique, puis vous marcherez jusqu'à Landos entre monts et collines volcanique.

Un immense champ de volcans

Entre la chaîne du Devès à l'ouest et le massif du Mézenc à l'est, s'étire un paysage montagneux et tourmenté, évoquant de longues périodes de bouleversements volcaniques durant le tertiaire et le quaternaire. Celui qu'on a appelé « le pays sans barrières » est seulement coupé en son milieu par le sillon de la Loire. En effet, durant des millions d'années, le Velay fut un immense champ de volcans en activité, réveillés par les soulèvements alpin et pyrénéen fracturant le vieux socle cristallin. C'est ainsi que par ici, les pitons rocheux portent des noms étranges, sucs, dykes ou necks. En outre, des cônes volcaniques aux formes arrondies appelés « gardes » ponctuent le paysage. Au centre de cette ancienne province, le Puy-en-Velay occupe une dépression d'où jaillissent d'étonnantes brèches volcaniques dominant la cuvette. Autour du Puy, d'anciens volcans sont alignés en fonction d'ancestrales lignes de fracture, dessinant une ligne de crête presque continue. Ils surplombent une succession de plateaux qui résultent de l'accumulation de coulées basaltiques. De gigantesques explosions ont façonné des cratères encore visibles aujourd'hui, parfois occupés par un lac. Le randonneur y arpente des étendues incandescentes de « pouzzolane » (dont le nom provient de la ville italienne de Pozzuoli dans la région de Naples), souvenir des volcans stromboliens, ou encore des champs de phonolite de teinte grise. On emprunte de grandes drailles ancestrales, d'antiques voies de passage ayant servi aux soldats romains, aux marchands du Moyen Âge ou encore à la transhumance.

Infos pratiques

Pratique : Randonnées

Durée : 5 h 11

Longueur : 22.6 km

Dénivelé positif : 572 m

Difficulté : Intermédiaire

Type : Traversée

Itinéraire

Départ : Saint-Martin-De-Fugères

Arrivée : Landos

Communes : 1. Saint-Martin-de-Fugères

2. Goudet

3. Arlempdes

4. Brignon

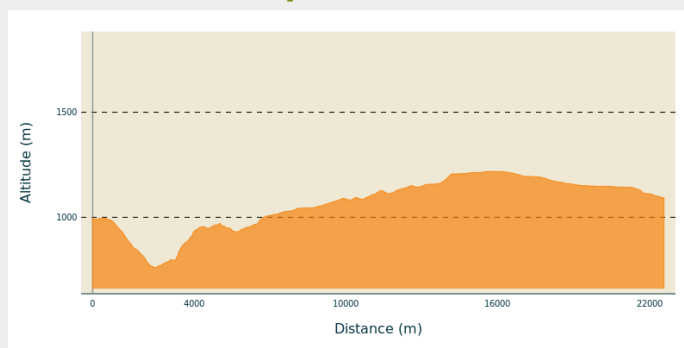
5. Landos

6. Costaros

7. Cayres

8. Bouchet-Saint-Nicolas

Profil altimétrique

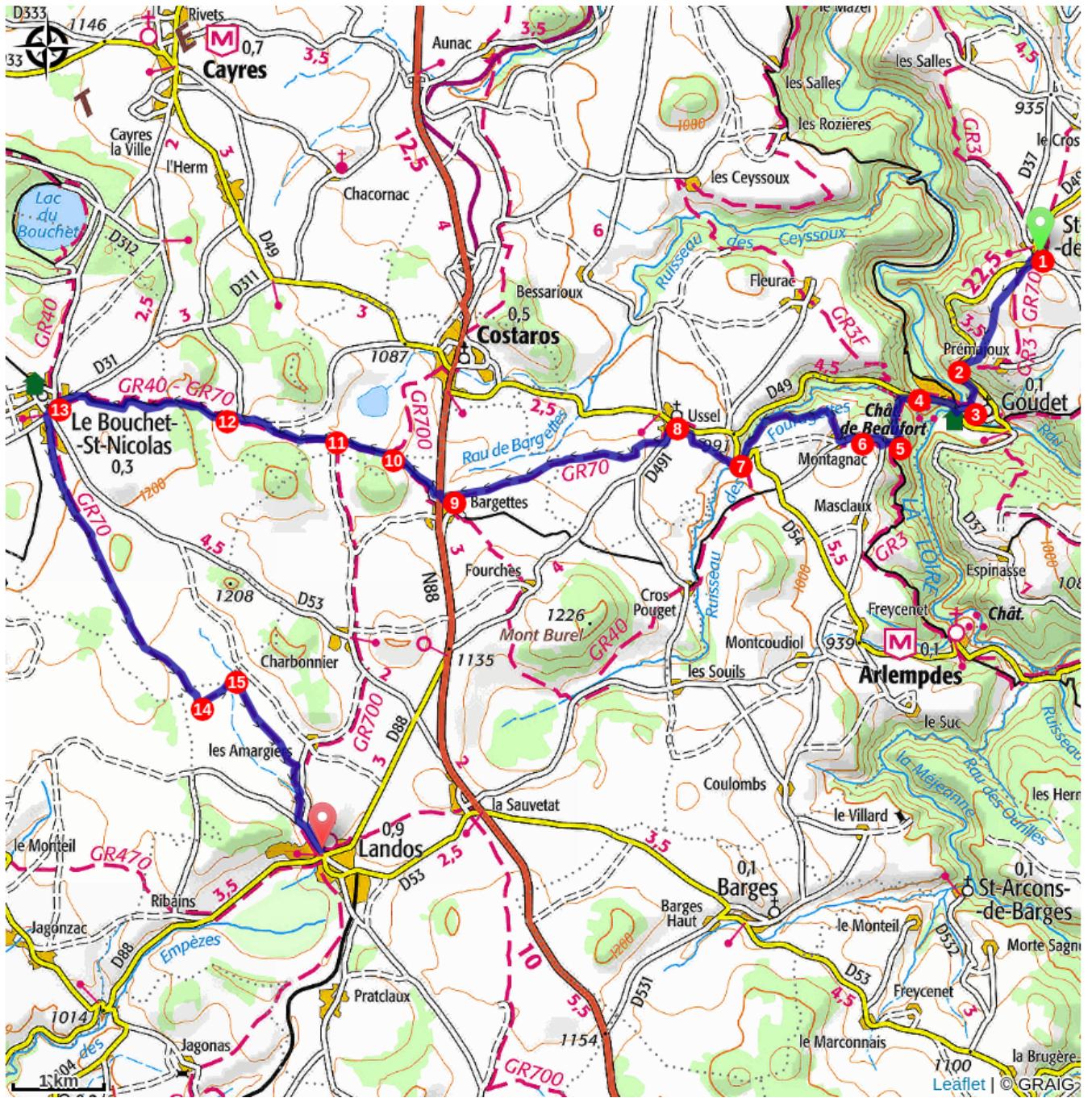


Altitude min 760 m Altitude max 1218 m

1. Au carrefour, poursuivre en face par la D 49 sur 80 m et prendre le chemin à gauche. À la fourche, rester sur le chemin à droite Continuer toujours tout droit en descendant jusqu'à la D49.
2. Couper la D 49, continuer par le sentier à flanc vers Goudet et, tout droit, rejoindre la mairie.
3. À la mairie (804 m), tourner à droite, franchir l'Holme, puis emprunter à droite le pont sur la Loire. Monter par la D 49 (> prudence) sur 500 m pour sortir du bourg.
4. S'engager sur le chemin à gauche, passer le pont et gravir le chemin pierreux qui s'élève à gauche à flanc dans la forêt. Arriver à un embranchement (889 m), à la sortie du virage.
5. Poursuivre la montée à droite et parvenir aux premières maisons de Montagnac (956 m).
6. Aller tout droit jusqu'au centre du hameau. Tourner dans la rue de droite. Après les dernières maisons, poursuivre sur le chemin herbeux. Au virage, monter à gauche et, au replat, parvenir dans une fourche. Suivre le chemin de droite qui se poursuit dans le vallon du ruisseau des Fouragettes. Après 500 m, ignorer le sentier qui descend à droite vers le ruisseau pour poursuivre tout droit. Parvenir sur la D 54. Suivre la route à droite sur 200 m.
7. Suivre le sentier qui monte sur la gauche. Au replat, il passe entre les champs puis atteint Ussel (1 009 m). Prendre la D 491 à gauche.
8. À la fontaine centrale, prendre à gauche la route D 491 sur 200 m. Tourner alors à droite puis passer à gauche du réservoir et rejoindre un chemin perpendiculaire. Tourner à gauche puis, 50 m plus loin, à droite. Continuer tout droit jusqu'au village de Bargettes. Contourner le village par la droite.
9. Prendre la rue à droite puis, juste avant la N 88, descendre à droite pour emprunter le boviduc. Se diriger à droite et, après 20 m, monter par le chemin de gauche. Atteindre le carrefour de Montmartrès (1 100 m).

- Poursuivre tout droit et arriver à un embranchement.
- 10.
 11. Continuer tout droit et traverser Preyssac (1 156 m). À la sortie du hameau, dans le virage de la route, poursuivre tout droit sur le chemin.
 12. À la fourche, partir à gauche. Rester à droite, puis virer à gauche. Emprunter la voie à droite, puis la D31 à gauche pour entrer au Bouchet-Saint-Nicolas (1 217 m)
 13. Continuer par la rue principale, laisser la D 53 à gauche et prendre la voie suivante à gauche [> statue de bois de Robert-Louis Stevenson] sur 1,1 km. À la fourche, emprunter la piste de gauche. À la croisée de chemins, poursuivre tout droit puis rejoindre un embranchement.
 14. Tourner à gauche. Après le ruisseau, le chemin se divise.
 15. Laisser la piste se poursuivre tout droit pour emprunter le sentier sur la droite. Ignorer le sentier sur la gauche pour continuer tout droit jusqu'à aboutir à un embranchement à l'entrée de Amargiers. Tourner le dos au village pour partir sur le chemin de droite. Descendre dans le vallon et franchir le ruisseau grâce à une passerelle. Juste après celle-ci, prendre le chemin qui part à gauche. Aboutir à une route ; la suivre à gauche vers le pont de la Castier, entrer dans Landos. Sur la première place, aller à gauche, atteindre l'entrée de la seconde place.

Sur votre chemin...



Toutes les infos pratiques