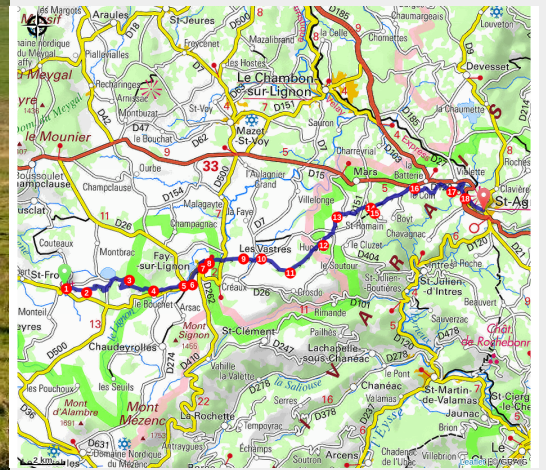


Etape GR430 Saint-Front - Saint-Agrève

Montagne de Haute-Loire - Saint-Front



Sucs du Meygal (Jérémi Mazet)



Du lac de Saint-Front, plus haut lac de Haute-Loire, l'itinéraire passera en Ardèche en montant au village perché de Fay-sur-Lignon.

Les croix

Particulièrement en Haute-Loire, de nombreuses croix en fer ou en pierre saluent le voyageur ou le pèlerin, délimitent des propriétés, gagent de l'honnêteté des transactions sur les places des marchés, commémorent des batailles... mais peut-être seules les croix de Saint-André (balisage) attirent vraiment l'oeil curieux du randonneur.

Infos pratiques

Pratique : Pédestre

Durée : 7 h

Longueur : 27.7 km

Dénivelé positif : 555 m

Difficulté : Intermédiaire

Type : Traversée

Thèmes : Architecture, Faune, Flore, Lac et glacier, Point de vue

Itinéraire

Départ : Saint-Front

Arrivée : Saint-Agrève

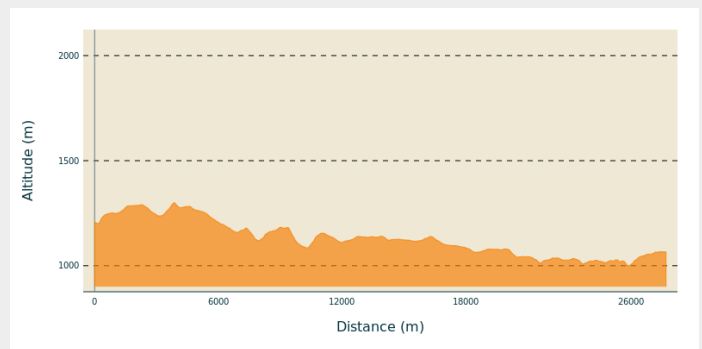
Balisage :  GR

Communes : 1. Saint-Front

2. Fay-sur-Lignon

3. Vastres

Profil altimétrique

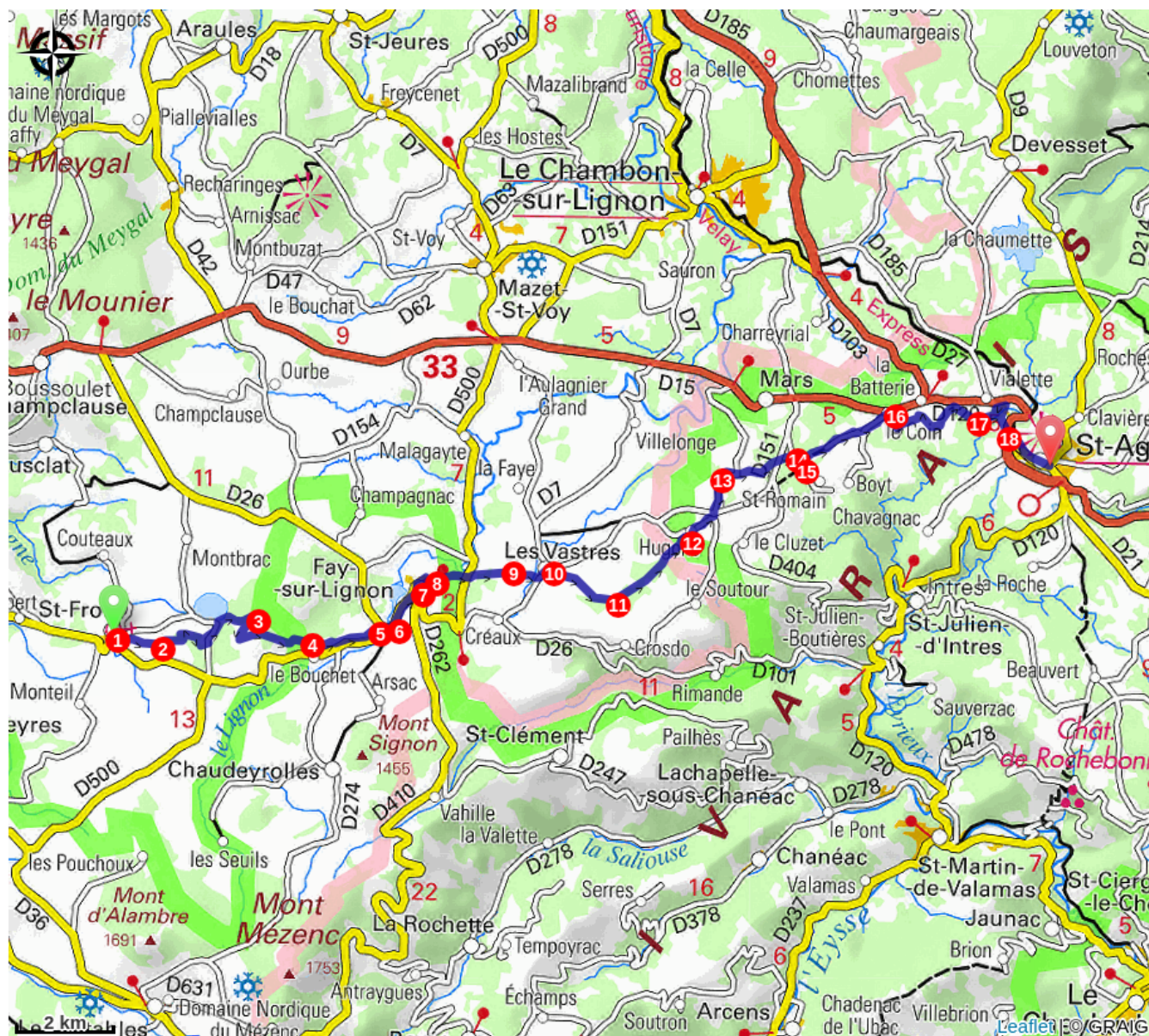


Altitude min 1000 m Altitude max 1300 m

1. À l'intersection, descendre à droite par la D 39. Après le pont, bifurquer à gauche sur la D 263. Quitter la route à droite pour une draille caillouteuse à forte pente.
2. Aux arbres, négliger un chemin à droite. De suite après, tourner à gauche en lisière. À l'embranchement suivant, aller à gauche. Se diriger ensuite à droite et longer le bois jusqu'à la route. L'emprunter à gauche pour parvenir à proximité du lac de Saint-Front. Aux habitations, quitter le bitume pour un large chemin à droite. Prendre ensuite le sentier tout droit et longer la forêt en montant à main droite.
3. Virer à droite entre les pacages. À la fourche suivante, tourner à gauche. Au croisement, poursuivre en face en forêt.
4. Au carrefour, obliquer à droite et, peu après, à gauche en forêt. À l'intersection, aller tout droit sur la voie goudronnée et traverser Mont Dernier. Continuer tout droit jusqu'à Mont Haut.
5. Dans le virage, quitter la route pour s'engager à droite sur le sentier descendant. Il débouche sur la D500 ; l'emprunter sur 80 m, puis tourner à droite sur la D26 et franchir le pont du lignon.
6. Continuer sur la D 500 sur 300 m. Puis grimper à droite par un sentier et atteindre Fay-sur-Lignon.
7. Sur la grande place de Fay-sur-Lignon, se diriger sur la gauche [> à droite une croix de mission en fer, à gauche une fontaine circulaire] jusqu'au carrefour. Couper la D 500 et passer près d'une fontaine. S'engager dans la seconde rue à droite. Au croisement suivant, continuer dans la rue à gauche pour déboucher devant l'Eglise. Continuer à droite de l'Eglise et descendre derrière le muret. Traverser la route et descendre en face. Reprendre ensuite à droite sur la route.
8. Au pylône, laisser la route et s'abaisser à droite. À l'intersection, prendre à droite. Franchir la route pour s'élever en face. Après la forêt, continuer tout droit jusqu'aux Vastrets.

- Tourner à droite sur l'asphalte. Au croisement, emprunter la D 7 à gauche.
- 9.
 10. Aux Vastres, virer à angle aigu à droite [> à gauche, une croix]. Peu après, s'élever à gauche par un sentier. Poursuivre tout droit sur un large chemin et ignorer successivement deux sentiers à gauche.
 11. À l'embranchement [> croix en pierre], continuer à main gauche [> après la sortie d'un bois, on pénètre en Ardèche]. Poursuivre tout droit et atteindre Hugons.
 12. S'engager sur la route à droite et descendre sur le goudron jusqu' au lieu-dit Petit Freydier. Traverser la D 151 [> à la fois franchissement du 45e parallèle nord et de la ligne de partage des eaux Atlantique-Méditerranée] pour emprunter la petite route en direction du Brus (9).
 13. La suivre jusqu'à retrouver la D 151. La traverser pour emprunter en face un chemin.
 14. À la route (1 074 m), tourner à droite. La suivre sur 300 m jusqu'au carrefour [> calvaire : croix de Saint-Romain].
 15. Prendre à gauche sur le sentier et descendre en pente douce entre les résineux. Sortir à découvert et déboucher dans le virage d'une route au Gueyt. Poursuivre droit devant sur 350 m et passer à gauche de la maison de Chabrias. Au carrefour, près d'un petit cimetière protestant à droite, aller tout droit. Après la maison située à gauche, s'abaisser à gauche sur le chemin entre un pré et un bois. Suivre la route à gauche sur quelques mètres, puis prendre à droite et s'élever droit devant. Au lieu-dit le Coin, emprunter la D 21 à droite sur 20 m.
 16. Virer à droite sur la route de la Pigne sur 400 m, puis tourner à gauche sur un chemin herbeux. Dans un virage (à droite à 500 m, château de Flossac 9), suivre la route à gauche et cheminer entre les premières maisons de Flossac. Bifurquer à droite sur la route perpendiculaire de Front Fraîche sur 150 m. S'engager à gauche sur un chemin pentu. Peu après la ferme de Moze, le chemin se sépare en deux. Continuer à gauche sur 500 m par le chemin qui monte. À l'embranchement, prendre le chemin qui descend à droite en direction du hameau de la Scie.
 17. Prendre la route à droite qui monte puis redescend. La route se transforme en chemin après le passage entre deux bâtiments. Garder celui qui reste sur le flanc du versant. Au hameau du Pont, prendre la route à droite et passer sur le pont de pierre enjambant l'Eyrieux. La route s'élève rapidement pour atteindre l'entrée de Saint-Agrève. Au sommet de la côte, prendre la route à droite et contourner le bâtiment de l'Agrivoise. Rejoindre le rond-point sur la D 120 au point d'altitude 1048 m.
 18. Suivre successivement l'avenue des Cévennes, la place de Verdun, la Grande Rue, la rue du Docteur-Tourasse et arriver place de la République, au centre de Saint-Agrève.

Sur votre chemin...



Toutes les infos pratiques