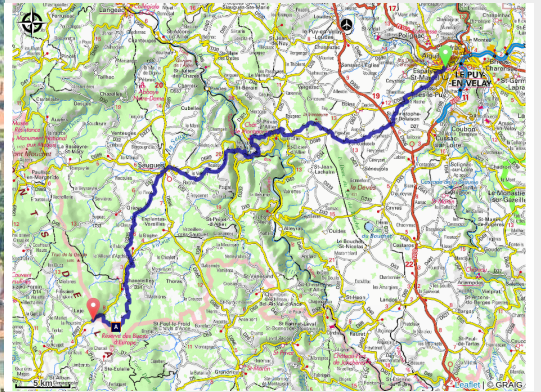


GR65 Saint-Jacques-de-Compostelle Le Puy-Figeac

Velay - Puy-en-Velay



Le Puy-en-Velay (Jérémy Mazet)



Velay, Margeride, Aubrac... Cette succession de modestes massifs montagneux est en fait l'émergence d'une mosaïque de petites régions naturelles qui s'égrènent de la Haute-Loire jusqu'aux confins du Rouergue et de l'Aveyron, lorsque le plateau d'Aubrac vient s'échouer brutalement sur le tapis vert du pays d'Olt.

Découvrir les voies jacquaires

Quatuor viae sunt...

Selon le Guide du pèlerin de Saint-Jacques-de-Compostelle, rédigé vers 1140, « il y a quatre chemins qui conduisent à Saint-Jacques ». Ce guide, destiné aux pèlerins venant de France ou d'au-delà, néglige les voies venant du sud ou de l'est de la péninsule Ibérique.

Le premier chemin prend son départ à Arles et gagne l'Espagne par le col du Somport après avoir traversé Saint-Gilles-du-Gard, Montpellier et Toulouse.

Ce chemin, dit « via tolosana » ou « via egidiana », est une véritable cascade de pèlerinages mineurs : saint Trophime, saint Césaire, saint Honorat et saint Genès à Arles et Trinquetaille, Saint-Gilles-du-Gard, Saint-Guilhem-du-Désert, les saints Tibère, Modeste et Florence à Saint-Thibery, enfin, saint Sernin à Toulouse.

Le Guide est muet sur le trajet à suivre de Montpellier jusqu'à Toulouse et ne donne pas davantage de précision sur celui de Toulouse au col du Somport où commence le « chemin aragonais ».

Le second chemin est notre « via podiensis », qualifiée de route « des bourguignons et des teutons ». Ne citant que Conques et Moissac comme étapes entre le Puy et Ostabat, le Guide laisse planer bien des incertitudes sur son tracé précis...

Le troisième chemin est celui « qui traverse Sainte-Marie-Madeleine de Vézelay, Saint-Léonard en Limousin, et la ville de Périgueux ». Selon le Guide, le chemin passe par Limoges. Par contre, aucun jalon n'est posé entre Périgueux

Infos pratiques

Pratique : Grandes Randonnées

Durée : 10 jours

Longueur : 66.7 km

Dénivelé positif : 2105 m

Difficulté : Intermédiaire

Type : Traversée

Thèmes : Architecture, Faune, Flore, Géologie, Point de vue, Sommet

Itinéraire

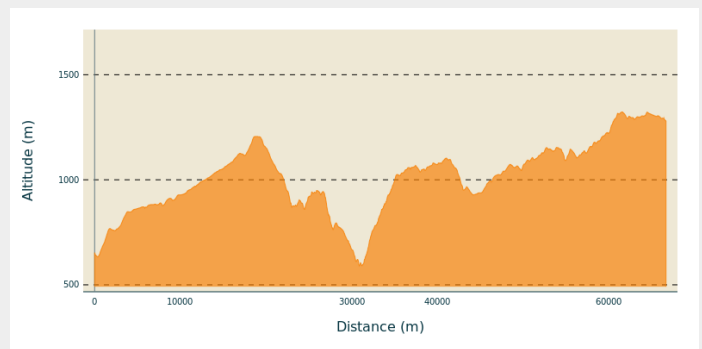
Départ : Le Puy-en-Velay

Arrivée : Figeac

Balisage :  GR

Communes : 1. Puy-en-Velay
2. Espaly-Saint-Marcel
3. Vals-près-le-Puy
4. Ceyszac
5. Saint-Christophe-sur-Dolaison
6. Bains
7. Saint-Privat-d'Allier
8. Monistrol-d'Allier
9. Saugues
10. Grèzes
11. Chanaleilles

Profil altimétrique



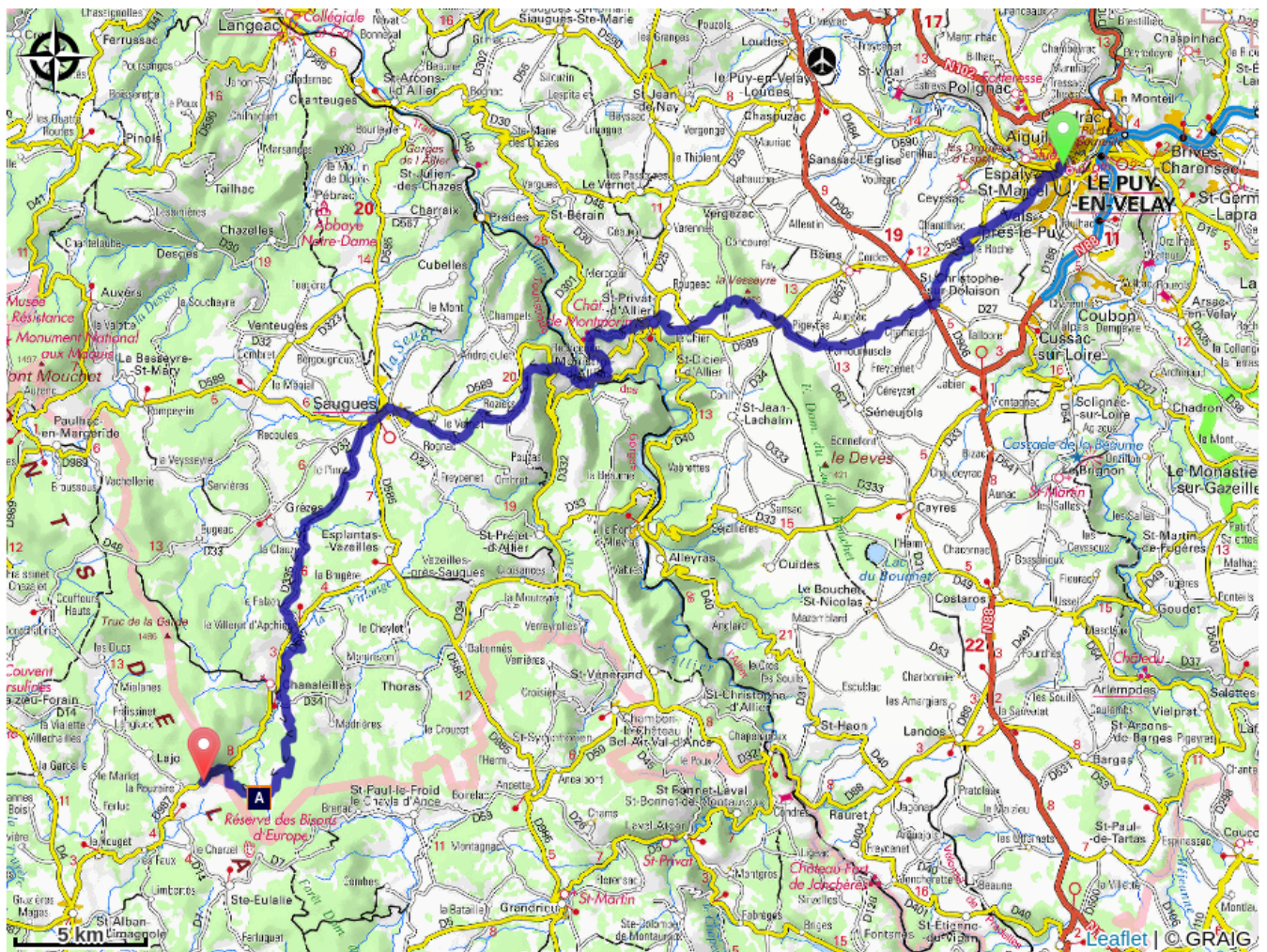
Altitude min 591 m Altitude max 1323 m

Les étapes présentes ci-après ne sont que des propositions.

Étapes :

- 1.** Etape GR65 Le Puy-en-Velay - Saint-Privat-d'Allier
23.2 km / 642 m D+ / 5 h 45
- 2.** Variante GR65 par Bains
9.7 km / 220 m D+ / 2 h 30
- 3.** Etape GR65 Saint-Privat-d'Allier - Saugues
19.8 km / 796 m D+ / 5 h 5
- 4.** Etape GR65 Saugues - Le Sauvage
19.5 km / 621 m D+ / 5 h 30

Sur votre chemin...



Toutes les infos pratiques

Zones de sensibilité environnementale

Le long de votre itinéraire, vous allez traverser des zones de sensibilité liées à la présence d'une espèce ou d'un milieu particulier. Dans ces zones, un comportement adapté permet de contribuer à leur préservation. Pour plus d'informations détaillées, des fiches spécifiques sont accessibles pour chaque zone.

Domaine du Sauvage

Période de sensibilité :

Contact : Département - 04 71 07 43 43

Espace Naturel Sensible du Département de la Haute-Loire, propriété départementale.

Haut lieu de la biodiversité de la Margeride.