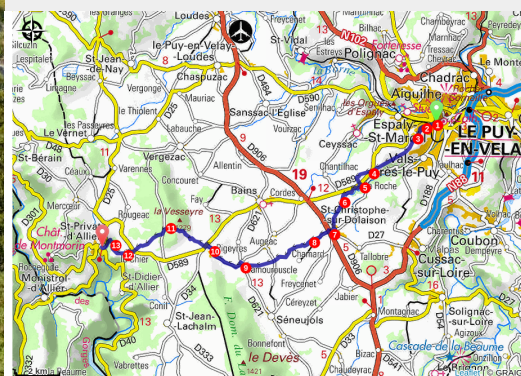


Etape GR65 Le Puy-en-Velay - Saint-Privat-d'Allier

Velay - Puy-en-Velay



Saint-Privat-d'Allier (Jérémié Mazet)



Le célèbre pèlerinage de Saint-Jacques-de-Compostelle, part pour la voie la plus connue du Puy-en-Velay. Vous fouillerez les pavés que des centaines de milliers de pèlerins ont traversé avant vous pour se rendre jusqu'en Espagne.

Le Velay, une plate-forme volcanique

Dressée autour de la ville du Puy-en-Velay, une succession de volcans dessine sur l'horizon une ligne de crête presque ininterrompue. C'est ici que commence le pays vellave, large plate-forme volcanique dont Le Puy occupe la dépression centrale. De cette terre qui durant des millions d'années a rougeoyé du feu de ses volcans, George Sand disait : « Ce n'est pas la Suisse, c'est moins terrible ; ce n'est pas l'Italie, c'est plus beau. »

Aujourd'hui, le Velay se présente comme une moyenne montagne à près de 1 000 mètres d'altitude, composée de vastes plateaux de basalte. Ceux-ci résultent de l'accumulation progressive de coulées basaltiques qui sont venues recouvrir le socle granitique. En effet, il y a environ un million d'années, de gigantesques explosions issues des mouvements alpins et pyrénéens sont venues bouleverser le paysage du Massif central. La région conserve ainsi les témoignages pétrifiés des explosions de magma incandescent jaillis de la bouche des volcans auvergnats. Ici et là, des coulées de lave brusquement refroidies ont sculpté en longues colonnes prismatiques de grandes orgues silencieuses qui s'accrochent à la région du Velay aux parois rocheuses. Au sud-ouest du territoire, la chaîne du Devès domine le pays vellave, alignant ses quelque 150 volcans qui sont venus marquer le paysage de leurs scories noires et rougeâtres. Orientée selon un axe nord-ouest sud-est, la ligne de crête marque le partage des eaux entre les bassins de la Loire au nord et de l'Allier au sud.

Le Velay offre une vaste planèze herbeuse au sol rougeâtre où poussent quelques maigres cultures de blé, de seigle et de lentilles. La

Infos pratiques

Pratique : Randonnées

Durée : 5 h 45

Longueur : 23.2 km

Dénivelé positif : 642 m

Difficulté : Intermédiaire

Type : Traversée

Thèmes : Architecture, Faune, Flore, Lac et glacier, Point de vue

Itinéraire

Départ : Le Puy-en-Velay

Arrivée : Saint-Privat-D'allier

Balisage :  GR

Communes : 1. Puy-en-Velay

2. Espaly-Saint-Marcel

3. Vals-près-le-Puy

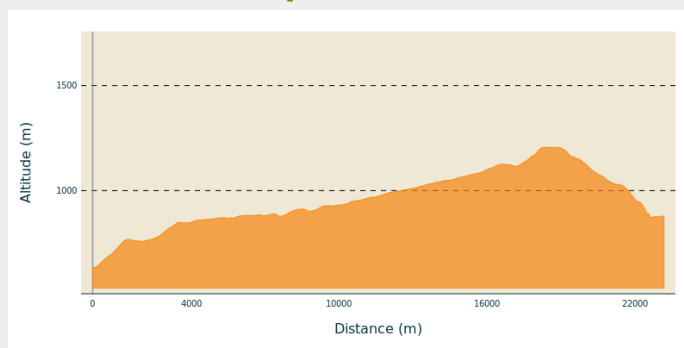
4. Ceyszac

5. Saint-Christophe-sur-Dolaison

6. Bains

7. Saint-Privat-d'Allier

Profil altimétrique



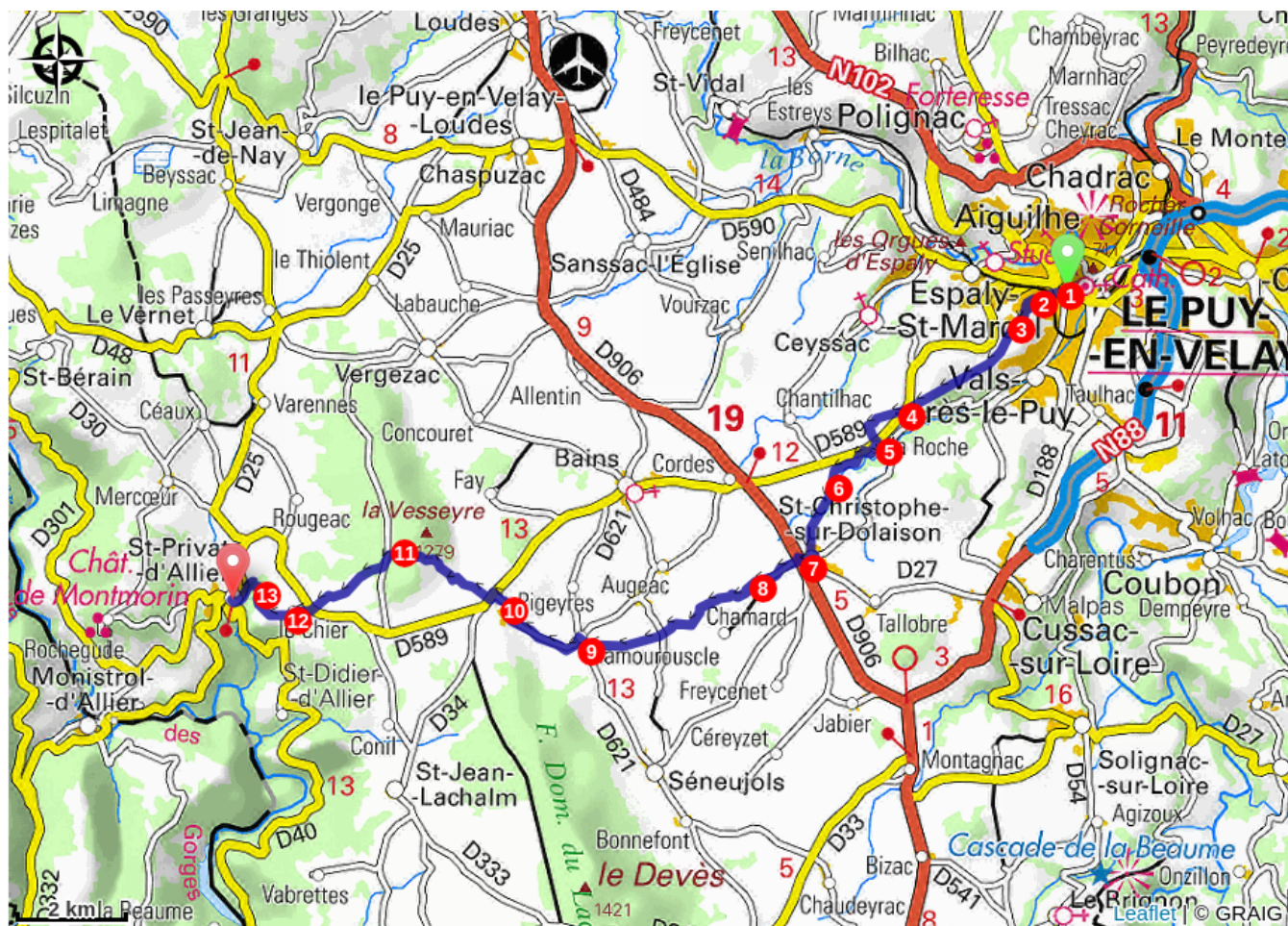
Altitude min 633 m Altitude max 1206 m

Possibilité de commencer le GR depuis la Cathédrale (plus 625m), suivre les coquilles en bronze par terre.

1. Départ de la rue Saint-Jacques. Emprunter la rue des Capucins. Continuer tout droit, jusqu'à la rue de Compostelle.
2. Suivre la rue de Compostelle jusqu'au stade. Emprunter à droite le chemin de terre aménagé qui retrouve la route 200 m plus loin. Suivre cette dernière sur la droite pour continuer la montée.
3. Au point haut, laisser la route pour le large chemin caillouteux sur la gauche qui aboutit à un carrefour marqué par une croix [O> croix de Jalasset datée de 1621 dont seul le fût subsiste], passer à droite de ce monument.
4. Le GR® atteint la D 589 ; la couper et prendre en face le chemin de terre gravillonné, qui débouche dans un carrefour. Suivre à gauche le chemin qui devient goudronné aux premières maisons de La Roche (870 m).
5. Le GR® 65 traverse la D 589 et contourne La Roche par un chemin en corniche au-dessus du ravin de la Gazelle, qui continue ensuite sur la ligne de crête.
6. Le GR® 65 se dirige à droite, traverse un petit bois, s'abaisse jusqu'au ruisseau de La Roche pour le franchir un peu plus en amont et remonte sur sa rive droite jusqu'à Saint-Christophe-sur-Dolaison (908 m).
7. À la sortie de Saint-Christophe-sur-Dolaison, après le château, emprunter à droite une petite route vers Tallode.
8. Poursuivre jusqu'à Liac. Le chemin continue sur une assise empierrée. Traverser le hameau de Lic puis prendre le chemin à droite. Un peu plus loin, à une intersection, obliquer à gauche, puis atteindre le carrefour avec un chemin goudronné. Poursuivre tout droit (ouest) jusqu'à l'entrée de Ramourouscle.
9. Emprunter à droite la D 621. Au centre du village, tourner à gauche. Prendre un chemin goudronné qui passe devant la chapelle Saint-Roch. Le GR® atteint ainsi Montbonnet (1 108 m).

10. Le GR® 65 traverse Montbonnet et passe devant la Croix des Pèlerins. Poursuivre jusqu'à la D 589. Emprunter à gauche la D 589 sur 150 m. Prendre sur la droite le chemin qui traverse un étroit plateau puis passe près des ruines de la Baraque. Lorsque le chemin se scinde, suivre la branche gauche qui grimpe puis entre dans les bois. À la fourche suivante, prendre à droite. Déboucher sur un chemin perpendiculaire. Le suivre à gauche jusqu'au lac de l'OEuf.
11. Longer le lac de l'OEuf jusqu'à la route. Suivre à gauche cette voie forestière puis virer à droite sur un sentier herbeux descendant jusqu'à la D 589. La couper. Prendre en face la route menant au hameau du Chier.
12. Déboucher dans le coudert [O> appellation locale désignant une petite prairie communale ou sectionnale située dans un hameau ou aux abords immédiats de celui-ci]. À la sortie du hameau, bifurquer à droite (nord-ouest) sur un chemin. Le suivre sur 700 m. Tourner à gauche sur un autre chemin pierreux entre deux murs, traverser une lande parsemée de pins.
13. Franchir le ruisseau du Rouchoux pour arriver au moulin et à la ferme de Piquemeule. Le GR® rejoint la D 589 aux premières maisons de Saint-Privat-d'Allier (890 m).

Sur votre chemin...



Toutes les infos pratiques