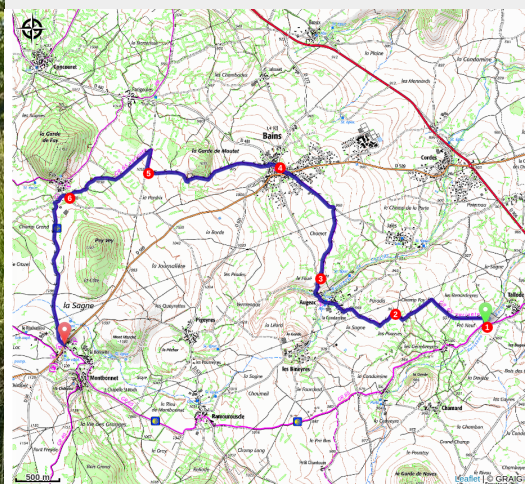


Variante GR65 par Bains

Velay - Saint-Christophe-sur-Dolaison



Randonneurs sur le GR65 (Jérémie Mazet)



Variante incontournable des premières étapes du Puy-en-Velay à Figeac, cet itinéraire alternatif vous fera découvrir le petit village de Bains et son église du XIIe et XIIIe siècle.

Le passage à Bains de nombreux pèlerins ne peut être contesté et l'itinéraire proposé au-delà demeure très plausible, surtout si l'on considère que le village de Fay est mentionné en 1236 dans le cartulaire des Templiers. Cet ordre ayant pris une part importante dans la protection des pèlerins, nous sommes vraisemblablement en présence d'un ancien mais authentique chemin de Saint-Jacques.

Infos pratiques

Pratique : Pédestre

Durée : 2 h 30

Longueur : 9.7 km

Dénivelé positif : 220 m

Difficulté : Facile

Type : Traversée

Itinéraire

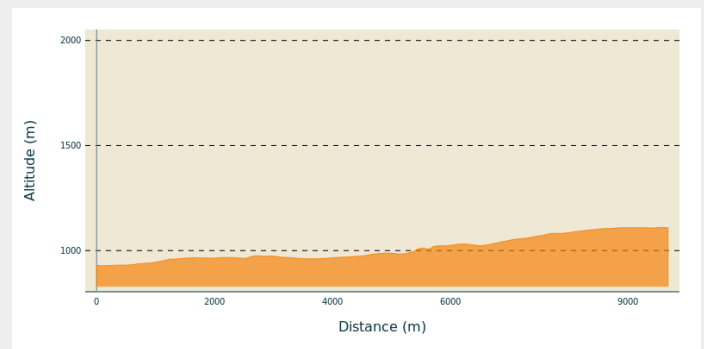
Départ : Tallode

Arrivée : Montbonnet

Communes : 1. Saint-Christophe-sur-Dolaison

2. Bains

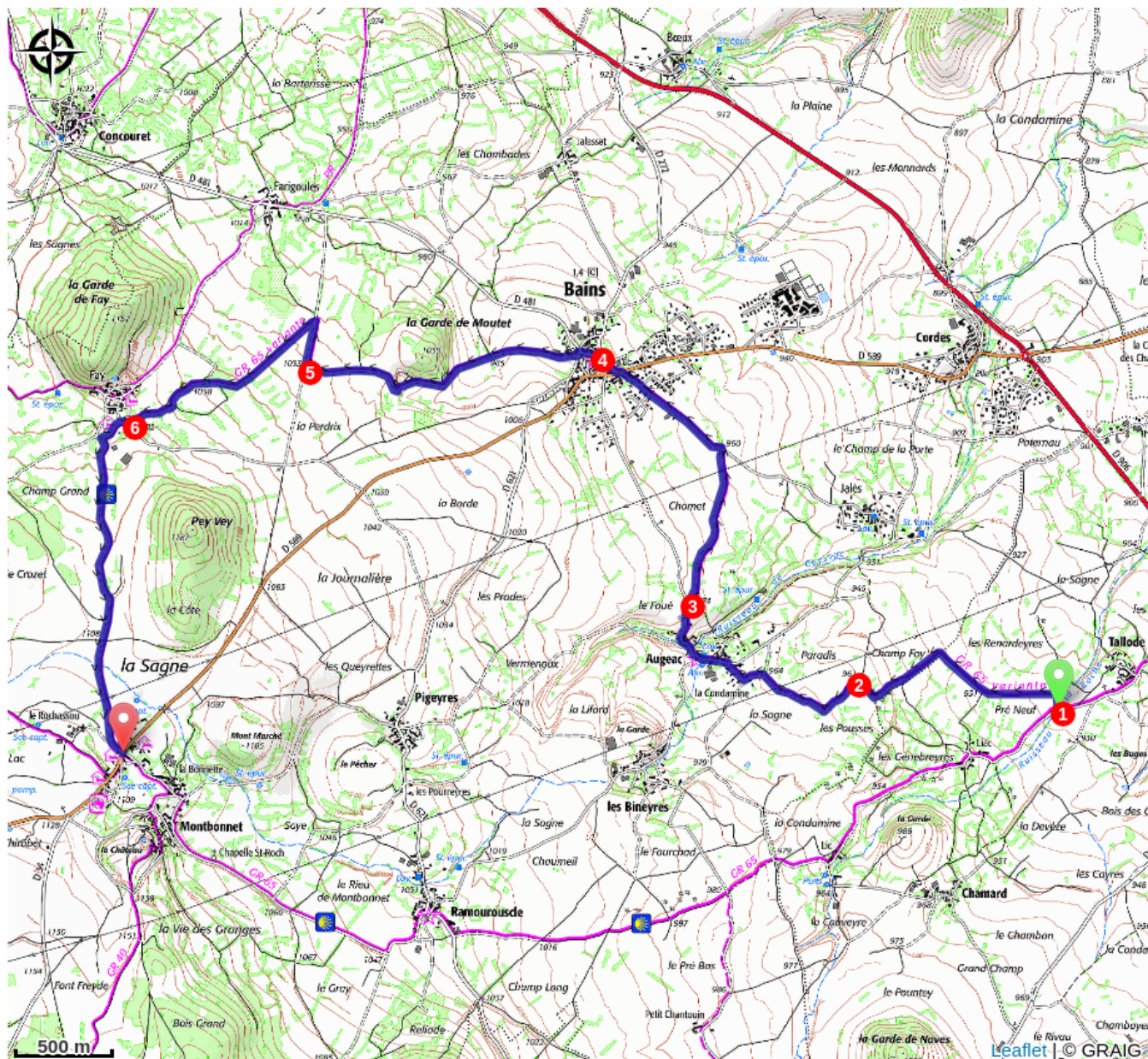
Profil altimétrique



Altitude min 928 m Altitude max 1110 m

1. Après le village de Tallode, quitter le GR® 65 qui se poursuit sur la route, pour un chemin de terre à droite entre les terres agricoles. Au premier embranchement, ignorer le chemin de gauche pour continuer tout droit. Parvenir dans le lacet d'un chemin plus large. Monter à droite. Arriver dans un embranchement.
2. Aller à gauche. à la fourche, à l'entrée d'Augeac, obliquer à gauche. Retrouver le goudron aux premières maisons puis virer à droite. Au centre du hameau continuer tout droit ; passer près du four à pain, du lavoir, puis à droite de la maison d'assemblée. Rester sur la route jusqu'aux dernières maisons, du village. 200 m après, remarquer un chemin sur la droite.
3. Emprunter ce chemin à droite. Parvenir sur une petite route. La suivre à gauche pour rejoindre Bains.
4. traverser la rue principale sur le passage piéton, continuer sur la place en face en passant à droite de l'église. Prendre à gauche le chemin de la garde de Moutet. Sortir bientôt du bourg. Suivre le large chemin qui passe à côté d'une ancienne carrière puis rejoint un chemin perpendiculaire.
5. Tourner à droite et marcher environ 250 m avant de bifurquer sur la gauche. Le chemin monte progressivement entre les parcelles agricoles jusqu'à atteindre une route au hameau de Fay.
6. Suivre la route 50 m puis la laisser pour le large chemin sur la gauche. à l'embranchement, virer à gauche. Poursuivre en droite ligne sur ce large chemin vers Montbonnet ; déboucher sur la D 589.

Sur votre chemin...



Toutes les infos pratiques