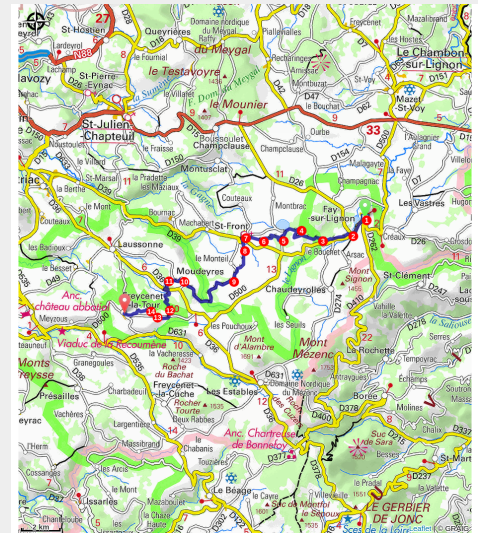


# Etape GRP Fay-sur-Lignon - Freycenet-le-Tour

Montagne de Haute-Loire - Fay-sur-Lignon



Randonneuses au Lac de Saint-Front (Jérémié Mazet)

*De Fay-sur-Lignon vous serpenterez le long des chemins jusqu'à découvrir le lac de Saint-Front. Vous irez ensuite à la rencontre des chaumières du petit village de Moudeyres pour finir votre journée par le paisible étang des Barthes.*

### **Saint-Front : un lac dans un cratère**

Isolé sur le plateau basaltique à 1 250 mètres d'altitude, et inscrit en totalité en site Natura 2000, le lac de Saint-Front occupe le plus typique des « maars\* » du Velay.

Dès 1779, l'abbé Giraud-Soulavie, le savant ardéchois, s'inscrivait déjà dans le siècle des lumières : « Après avoir passé un bois planté dans un terrain tout volcanisé, on trouve le lac de Saint-Front : ses eaux sont dans le fond d'un superbe bassin fort régulier creusé dans un sol basaltique. Mille fontaines sortent de tous côtés, et entretiennent la perte continuelle que fait le lac, des eaux qui coulent dans la Loire. Je serais très porté à croire que c'est ici la bouche d'un ancien volcan. Les formes extérieures, l'enfoncement conique du bassin du lac, toutes les apparences d'un volcan éteint se trouvent ici réunies ; mais ne nous hasardons point des conjectures, établissons des faits et des observations, et laissons à d'autres la liberté de tirer leurs conclusions ».

Il a fallu attendre presque deux siècles pour qu'enfin les géologues démontrent qu'il s'agit bien d'un cratère, né de la rencontre, en profondeur, entre de l'eau provenant de la surface et un magma ascendant. Les violentes explosions sous forme de nuages verticaux et de nuées déferlantes ont ouvert, en quelques mois, ce vaste cratère. À l'origine, ce cratère d'explosion était profond d'environ 100 mètres. Au cours des temps géologiques, il s'est petit à petit comblé et atteint aujourd'hui 8 à 10 mètres. Circulaire, d'une superficie de 30 hectares, ce lac est presque exclusivement alimenté par les eaux pluviales (1 200 mm/an).

\* Le terme maar, qui signifie « cratère » en allemand, est utilisé par les géologues pour désigner un cratère volcanique d'explosion, parfois rempli par un lac ou envahi par la mer.

### **Infos pratiques**

---

Pratique : Randonnées

---

Durée : 6 h

---

Longueur : 23.8 km

---

Dénivelé positif : 533 m

---

Difficulté : Intermédiaire

---

Type : Traversée

---

Thèmes : Architecture, Faune, Flore, Géologie, Lac et glacier, Pastoralisme, Point de vue, Sommet

# Itinéraire

**Départ** : Fay-sur-Lignon

**Arrivée** : Freycenet-le-Tour

**Balisage** :  GRP

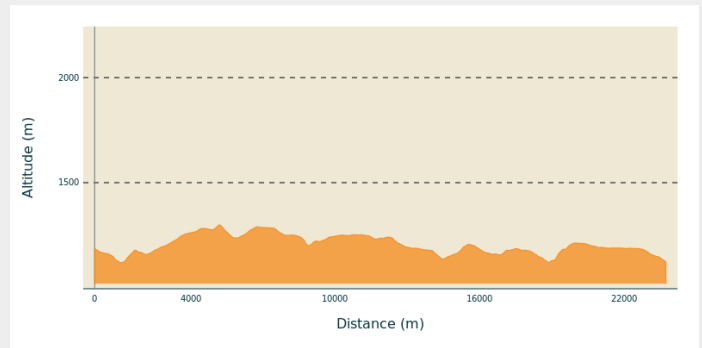
**Communes** : 1. Fay-sur-Lignon

2. Saint-Front

3. Moudeyres

4. Freycenet-la-Tour

## Profil altimétrique



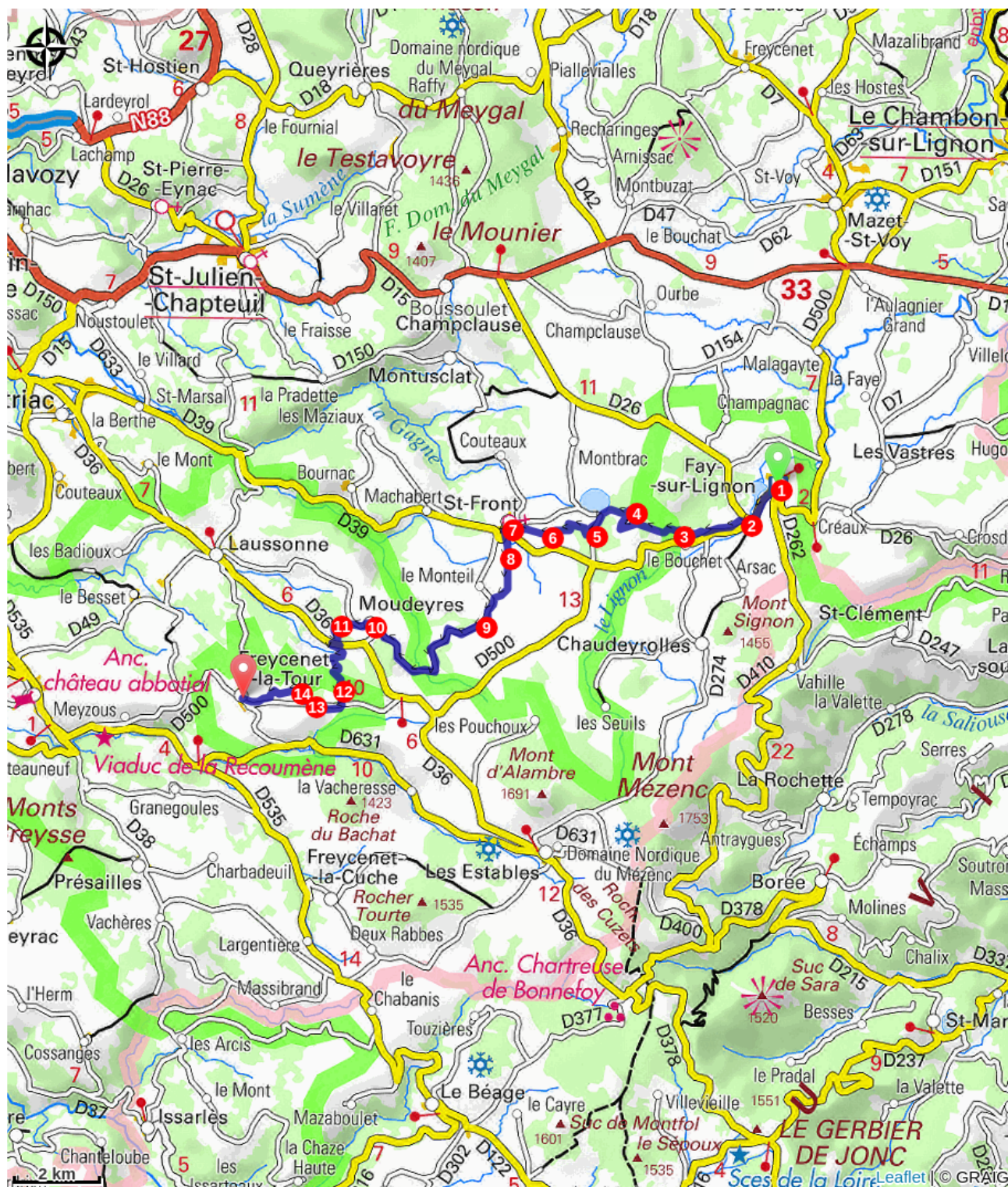
Altitude min 1119 m Altitude max 1299 m

1. De la place du Foirail, emprunter le chemin des Rancs et descendre jusqu'à la D 500 ( > prudence !). La suivre à gauche, passer le pont sur le Lignon [ > né sur les contreforts dumont Mézenc près des Dents du Diable, le Lignon serpente sur le haut plateau, puis se précipite, torrentueux, dans des gorges profondes, avant de se joindre à la Loire]. Au carrefour, prendre à gauche.
2. Après 100 m, monter à droite par une petite sente jusqu'aux maisons. Continuer à monter par la route à gauche. À Mont Haut, au virage, quitter la route et emprunter à gauche un sentier herbeux.  
Ignorer la voie qui descend à gauche. À Mont Dernier, poursuivre sur la route. Au croisement, prendre en face un sentier qui avance entre les genêts puis à travers les bois.
3. À l'intersection, monter à droite et, de suite, tourner à gauche sur un chemin bordé d'arbres. Ignorer successivement deux sentiers à droite. Au carrefour, aller en face. À l'embranchement, virer à angle aigu à droite.
4. À l'embranchement suivant, virer à gauche. Dans la descente, le chemin se divise ; poursuivre à gauche. À l'intersection, avancer tout droit jusqu'à la route [ > lac de Saint-Front]. L'emprunter à gauche sur 500 m environ.
5. Quitter la route pour un large chemin gravillonné à droite. À l'embranchement, aller à droite en lisière de bois. Virer à gauche. À l'intersection, tourner à droite et descendre en bordure de forêt.
6. Au croisement, tourner à droite et, de suite, ignorer un large chemin à gauche et poursuivre tout droit. Entre les pacages, le chemin se scinde ; partir à droite et descendre jusqu'à la route. La suivre à gauche et arriver au carrefour avec la D 39. Aller à droite, franchir le pont et continuer sur la D 39 dans Saint-Front.
7. Dans la montée, s'engager à gauche sur une route en direction de la Gare et Maubois.
8. Au carrefour, poursuivre tout droit sur la voie goudronnée jusqu'au carrefour suivant. Prendre la route en face (9 à La Redonde 300 m à gauche) et descendre jusqu'à un pont ; le traverser.
9. À l'embranchement suivant, continuer à droite. Suivre la route jusqu'à Moudeyres.
10. Sur la place au centre du village, prendre à gauche puis à droite [ > croix en pierre]. Tourner à gauche et longer le cimetière. 250 m après celui-ci, quitter la route à gauche pour un sentier dans un pré. Avancer jusqu'à un embranchement, aller à gauche et arriver sur un chemin. L'emprunter à

gauche, puis à une intersection virer à angle aigu à droite et suivre cette voie sur 300 m.

11. Bifurquer à gauche sur un sentier entre les pacages [ > vue sur des éoliennes]. Longer ensuite les arbres et descendre à la route. L'emprunter à droite sur 200 m. Virer à gauche et descendre par un chemin jusqu'à un pont. Le franchir et monter à un embranchement. Aller à droite dans les bois. À la fourche suivante, monter à gauche dans la forêt.
12. À l'éolienne sur la droite franchir le carrefour tout droit et suivre le chemin à travers la forêt jusqu'à la route. La suivre à droite sur quelques mètres ( > prudence !), puis bifurquer à gauche sur un sentier [ > table d'interprétation]. Le suivre puis franchir à nouveau la route ( > prudence !) pour prendre un chemin en face.
13. De suite, tourner à gauche et longer l'étang des Barthes, puis emprunter à droite le sentier d'interprétation sur 250 m [ > table d'interprétation et sentier pédagogique]. Arriver à une fourche, prendre à gauche la piste goudronnée.
14. Au carrefour, poursuivre en face pour le sentier bordé d'arbres. Au croisement près d'un réservoir, prendre à gauche et descendre par un large chemin. Ignorer une voie à gauche et arriver à une fourche. Poursuivre à droite jusqu'à l'église de Freycenet-la-Tour.

# Sur votre chemin...



# Toutes les infos pratiques

## Comment venir ?

Accès routier

Fay-sur-Lignon à 40 min à l'est du Puy-en-Velay.

Parking conseillé

Parking sur la place du Fournil