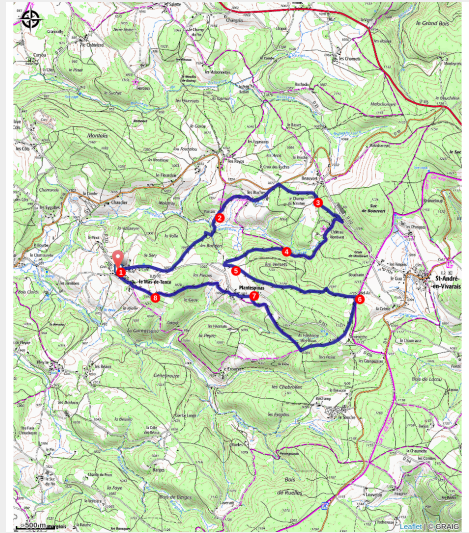


PR200 Du Mas à Montivert

Montagne de Haute-Loire - Mas-de-Tence



Château de Montivert (CDRP 43)



Au départ du Mas-de-Tence, partez pour une randonnée forestière où champignons et myrtilles abondent parmi les sapins et les mousses. Entre Haute-Loire et Ardèche, profitez de nombreux points de vue et découvrez le château de Montivert et son parc, résidence de la famille Lacroix-Laval.

Le Château de Montivert

Lors de sa construction en 1857, ce majestueux château néo-gothique était au summum de la modernité et du confort de son époque. L'édifice, constitué d'un quadrilatère flanqué d'échauguettes, de faux mâchicoulis et de tours rondes, est inscrit dans son intégralité au titre des monuments historiques. Il comporte six niveaux, d'innombrables pièces et un grand escalier suspendu à 81 marches. Son parc se visite également en entrée libre d'avril à octobre et sur rendez-vous les autres mois de l'année. Des visites guidées sont organisées sur rendez-vous. Plus d'informations : www.montivert.com.

Infos pratiques

Pratique : Pédestre

Durée : 3 h

Longueur : 12.4 km

Dénivelé positif : 329 m

Difficulté : Intermédiaire

Type : Boucle

Thèmes : Faune, Flore, Point de vue

Itinéraire

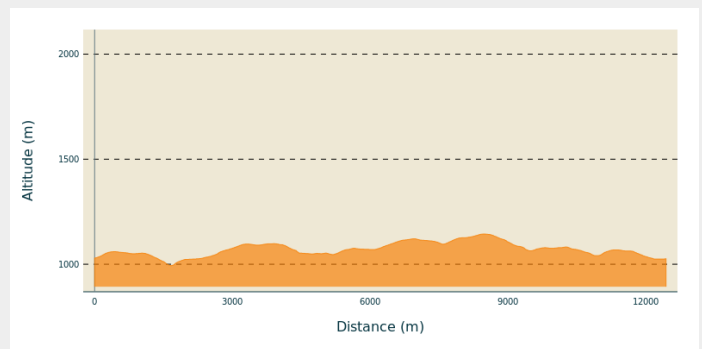
Départ : Le Mas-de-Tence

Arrivée : Le Mas-de-Tence

Balisage : — PR

Communes : 1. Mas-de-Tence

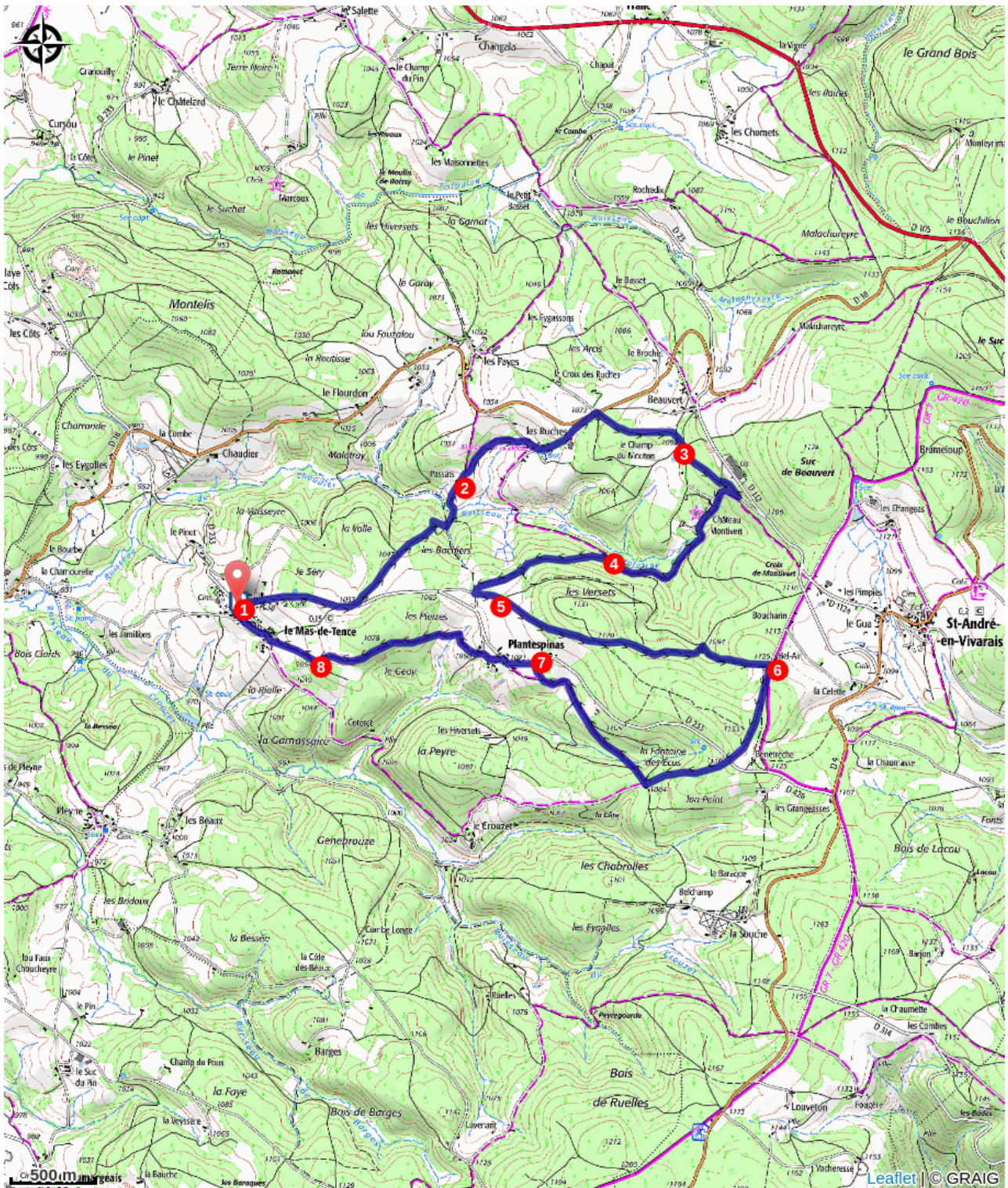
Profil altimétrique



Altitude min 993 m Altitude max 1144 m

1. Du parking, prendre la route à gauche sur 700 m [à droite, calvaire de trois croix]. La délaissier pour un chemin à gauche qui s'engouffre à travers bois. Descendre au niveau du ruisseau Malatray, le traverser et remonter le chemin jusqu'aux Passats.
2. Continuer sur la route jusqu'aux premières maisons du lieu-dit des Ruches. Passer la fontaine et monter à gauche jusqu'à la D 18 (> prudence !). La longer sur 10 m, ignorer le premier chemin à droite, emprunter le deuxième.
3. À la croisée, laisser le chemin en sable qui descend à droite et suivre en face le chemin entre les arbres. À la maison, monter à gauche, puis à droite en suivant la clôture jusqu'à la route. Bifurquer à droite et continuer sur 100 m [accès au château de Montivert : parc en accès libre, château visitable de mai à novembre], puis descendre à gauche par le sentier qui longe les remparts [étang du château]. Continuer ce chemin sur 200 m.
4. À la fourche, poursuivre à gauche jusqu'à un croisement avec une route. Tourner à gauche et passer devant une ruine.
5. Après la ruine, continuer quelques mètres jusqu'à la maison, puis suivre à gauche le chemin qui longe celle-ci [à droite, vue sur le Mézenc et le Lizieux]. À la fourche, rester sur le chemin principal à gauche. À la clairière, tourner sur le chemin à droite pour aboutir à Bel-Air.
6. À la maison, virer à droite en suivant le GR® 7. À la fourche, rester à droite [vue sur les Alpes par beau temps], puis traverser la D 233 (> prudence !) et continuer en face sur le chemin des Encluses. À la maison, tourner à droite en suivant le PR 94 [à droite, chemin d'accès à la fontaine des Écus]. Descendre dans la combe et continuer toujours tout droit pour retrouver la D 223 [vue à gauche sur les sucus Yssingelais et le Lizieux].
7. À la route, partir à gauche jusqu'à Plantespinas. Quitter la route principale pour descendre à gauche, puis à droite. Trouver à gauche un chemin en terre et le suivre.
8. Au T, descendre à droite jusqu'au Mas-de-Tence [vue sur les sucus Yssingelais]. Passer devant la croix en fer forgé et continuer par la rue des Écoles jusqu'à l'église [exposition photographique au pied de l'église] pour retrouver le point de départ.

Sur votre chemin...



Toutes les infos pratiques

Comment venir ?

Accès routier

Le Mas-de-Tence, à 8 km à l'est de Tence par la D18.

Parking conseillé

derrière l'église (aire de jeu et table de pique-nique)