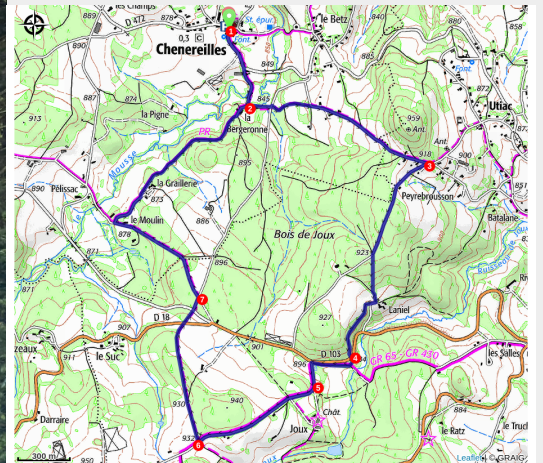


PR703 - Sentier de la Tour

Montagne de Haute-Loire - Chenereilles



Pigeonnier de Joux (CDRP43)



Au départ de Chenereilles, partez pour une randonnée forestière qui vous fera découvrir le pays du Haut-Lignon. Vous observerez également le château de Joux et, en chemin, son pigeonnier (tour) en pleine forêt.

La pêche en Haut-Lignon

Depuis sa source, jusqu'à l'aval du Chambon-sur-Lignon, la pratique de la pêche est gérée par l'association agréée de pêche et de protection du milieu aquatique (AAPPMA) la Truite du Lignon. Dans une nature encore à l'état sauvage, ce parcours de plus de 100 km (Lignon et affluents), classé en 1^{re} catégorie (domaine privé), offre aux pêcheurs une qualité de pêche remarquable. La gestion, patrimoniale, s'effectue

sans aucun lâcher de truites surdensitaires.

Seule une éclosérie produit chaque année des truites de souche locale afin de remplacer le frai naturel

qui, certaines années, pourrait être amoindri par les fortes crues automnales. Afin de préserver

Infos pratiques

Pratique : Pédestre

Durée : 2 h 15

Longueur : 7.6 km

Dénivelé positif : 194 m

Difficulté : Facile

Type : Boucle

Thèmes : Architecture, Faune, Flore, Point de vue

Itinéraire

Départ : Chenereilles

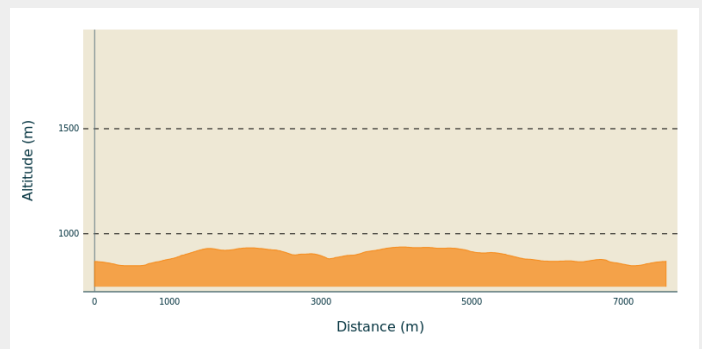
Arrivée : Chenereilles

Balisage : — PR

Communes : 1. Chenereilles

2. Tence

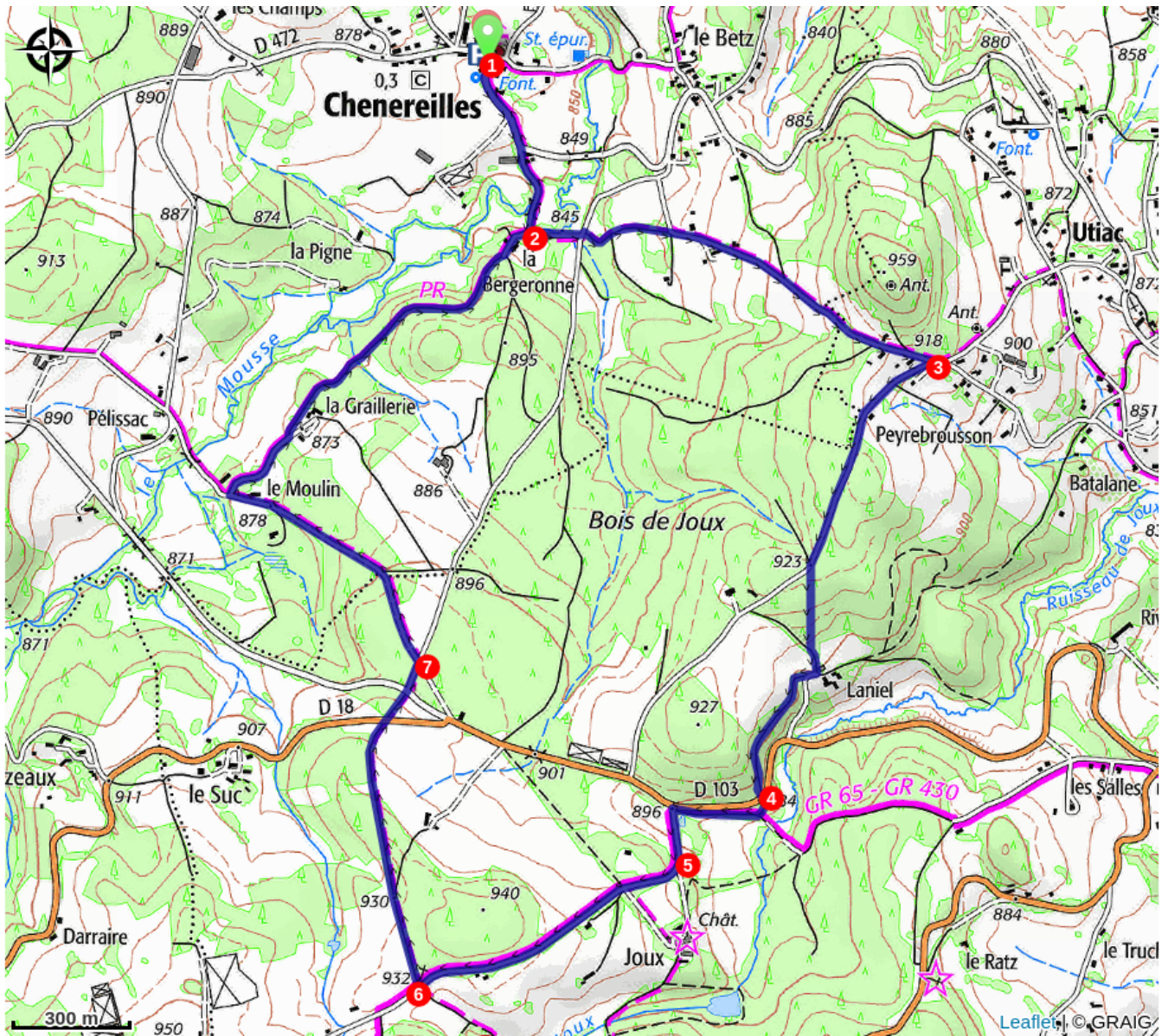
Profil altimétrique



Altitude min 848 m Altitude max 937 m

1. Descendre la route principale (direction Tence). À la maison en pierre, prendre la petite route à droite (route de la Bergeronne), traverser un pont.
 2. Aux maisons [O> croix], tourner à gauche. Au T, poursuivre sur le chemin en face puis suivre la route qui monte.
 3. À la croisée de routes, bifurquer à droite. Après 700 m, une clairière s'ouvre ; emprunter le deuxième chemin à gauche qui s'enfonce entre les arbres. À la ferme, continuer sur le chemin dans les bois à droite de la route. À la fourche, continuer à gauche sur le chemin qui descend.
 4. Traverser la D 103 (> prudence !) et continuer sur le chemin en face. Au T, tourner à gauche sur le chemin qui remonte. Au virage, quitter le GR® pour aller sur le chemin complètement à droite entre les arbres [vue sur le château de Joux]. Sur l'allée du château, rejoindre la route à droite.
 5. Continuer à gauche sur la route, puis bifurquer à gauche sur le chemin de terre qui ramène au château. Continuer sur la piste, traverser le ruisseau de Joux. Bien avant une ferme, virer à droite sur un chemin bordé d'arbres.
 6. Traverser la route et continuer en face à la croix. Traverser la D 18 puis la D 103 (> prudence !) et continuer sur la petite route en face [pigeonnier du château de Joux].
 7. Emprunter le chemin à gauche du pigeonnier. Après la maison au Moulin, bifurquer à droite, puis à gauche sur le chemin qui longe la seconde maison. Continuer jusqu'aux maisons.
2. Emprunter la route à gauche et regagner le point de départ.

Sur votre chemin...



Toutes les infos pratiques

Comment venir ?

Accès routier

Chenereilles, à 5km au Nord-Ouest de Tence.

Parking conseillé

Près de l'église