

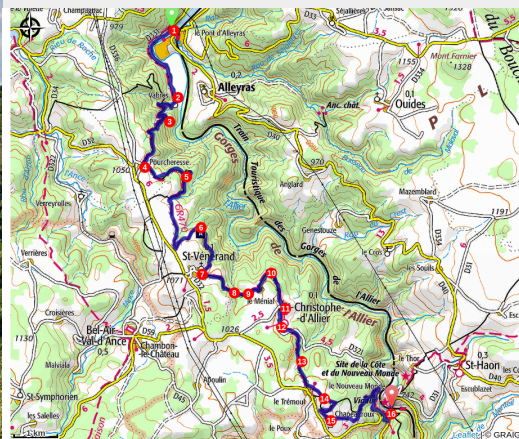
Etape Pont-d'Alleyras - Chapeauroux : MicroAventure GR470



Gorges de l'Allier - Alleyras



Le val d'Allier à Chapeauroux (Luc Olivier)



Venez découvrir les Gorges de l'Allier grâce le GR470, sur 4 jours. De gare à gare, vous pourrez aménager votre itinérance au gré de vos envies.

À partir du petit village de Pont-d'Alleyras, le chemin s'élève pour offrir de belles vues sur les méandres de l'Allier surplombés des anciennes citadelles aujourd'hui délaissées. À Chapeauroux, découvrez le magnifique viaduc en courbe, un des nombreux ouvrages d'arts de la mythique ligne de chemin de fer du Cévenol.

Infos pratiques

Pratique : Randonnées

Durée : 6 h

Longueur : 21.9 km

Dénivelé positif : 935 m

Difficulté : Intermédiaire

Type : Traversée

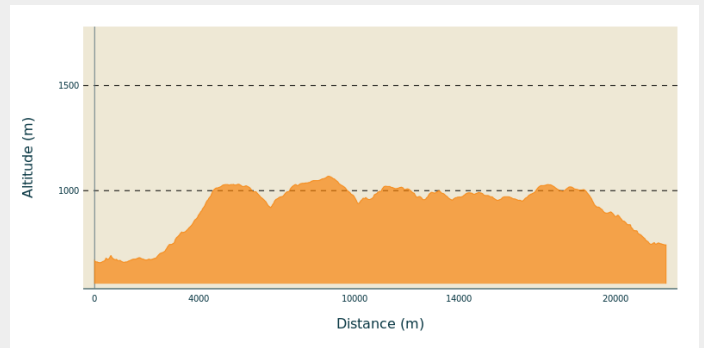
Itinéraire

Départ : Pont-d'Alleyras

Arrivée : Chapeauroux

Communes : 1. Alleyras
2. Saint-Vénérand
3. Saint-Christophe-d'Allier

Profil altimétrique

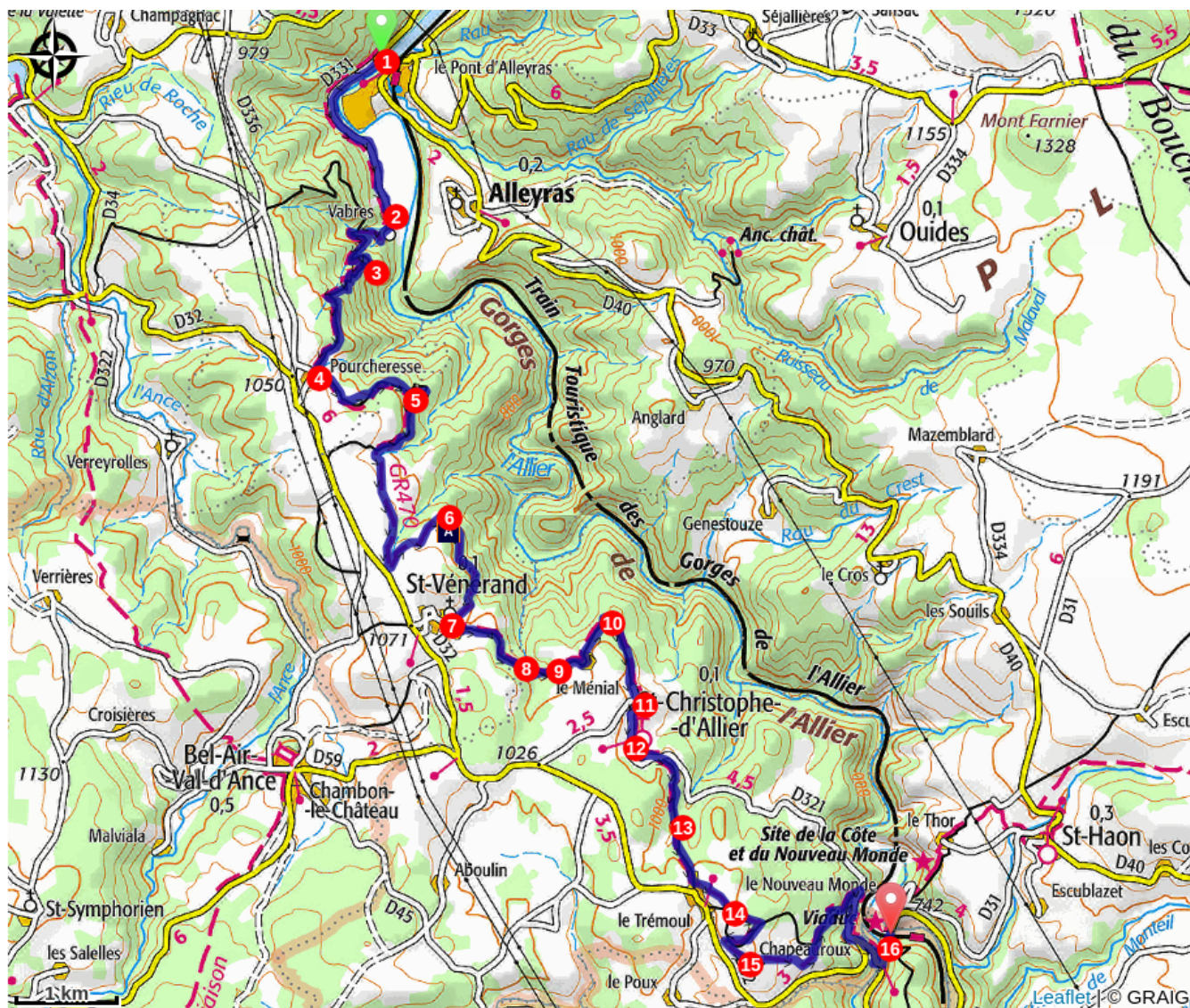


Altitude min 657 m Altitude max 1069 m

1. À l'entrée de Pont-d'Alleyras, avant le pont sur l'Allier, suivre la route à droite vers Vabres.
2. Au centre du village de Vabres, tourner à gauche, puis de suite à droite. Au pied de l'église, la voie se scinde ; aller à droite. À la dernière maison, le goudron fait place à un chemin de terre montant sous les arbres. À l'embranchement suivant, obliquer à gauche. Arriver dans un espace ouvert.
3. Poursuivre la montée à droite. À la croisée de chemins, tourner à droite. Continuer sur le chemin principal jusqu'à parvenir au point haut sur une route, à Pourcheresse.
4. S'engager à gauche dans le chemin de terre. À la fourche, persévérer à gauche. Rester sur ce chemin principal jusqu'à rejoindre une intersection.
5. Poursuivre tout droit jusqu'au carrefour suivant. Monter à droite. Ignorer un chemin à gauche pour rester sur le chemin principal. Parvenir dans un embranchement ; tourner à gauche et rejoindre bientôt Romagnac. Prendre la route à droite quelques mètres pour retrouver un large chemin de terre. Le suivre sur environ 900 m et, juste avant de rejoindre une route, virer par deux fois à gauche. À la fourche [> panorama], aller à gauche quelques mètres pour trouver une nouvelle fourche.
6. Descendre à droite. À la croisée de chemins, tourner à droite. Rejoindre un chemin venant de la droite et le suivre vers la gauche. À l'embranchement, ignorer le chemin à gauche pour rester sur le chemin qui monte à droite et rejoint Saint-Vénérand.
7. Au niveau de l'église, tourner à gauche. Au carrefour suivant, virer encore à gauche et, après 100 m, quitter l'asphalte pour le chemin sur la gauche.
8. Dans la forêt, aux trois fourches successives, prendre à droite, puis par deux fois à gauche. Après le ruisseau, arriver à un embranchement.
9. Monter à droite. Parvenir sur le bitume au village du Ménial. Aller à gauche et, après les maisons, retrouver un chemin de terre. Descendre sur le chemin principal jusqu'à un embranchement.
10. S'engager à droite sur le chemin qui, très vite, débouche dans une intersection ; poursuivre en face. Passer le Fau.
11. Au calvaire, suivre sur la gauche, en contre-bas de la route, un étroit sentier. Parvenir sur la route à l'entrée de Saint-Christophe-d'Allier. Prendre à gauche. Au centre du bourg, virer à gauche.

12. Passer devant l'église et la mairie et descendre par la petite rue. Virer à droite à l'embranchement, puis sortir du bourg. Traverser la D 321 pour suivre la large piste gravillonnée. Dans le vallon, découvrir sur la gauche un sentier montant à gauche.
13. Laisser la large voie pour ce sentier. Plus loin, retrouver la piste ; la suivre à gauche. Un chemin venant de la gauche vient rejoindre la piste. Parvenir à un embranchement ; aller à gauche. À la croisée de chemins aller tout droit. Arriver à une fourche.
14. Suivre le chemin de gauche, il entre bientôt dans les bois et arrive dans un carrefour (transformateur). Tourner à droite. Près d'une exploitation agricole retrouver le goudron et, de suite, virer à gauche sur le chemin.
15. Ignorer le chemin à droite pour aller tout droit. Le chemin devient plus étroit et débouche sur une voie perpendiculaire ; partir à gauche. Entrer en sous-bois, puis atteindre les coteaux de l'Allier [> panorama].
16. Rejoindre une route ; l'emprunter à droite. À la D 32, continuer la descente à gauche. Franchir sur un pont la rivière le Chapeauroux et obliquer à gauche pour entrer dans le village de Chapeauroux.

Sur votre chemin...



Toutes les infos pratiques