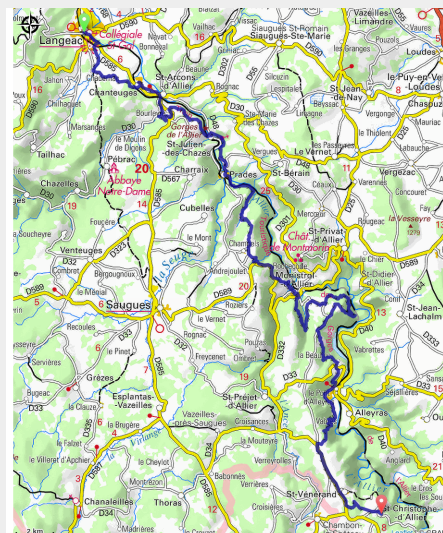


MicroAventure GR470 : A la découverte des Gorges de l'Allier

Gorges de l'Allier - Langeac



Méandre de l'Andrable (Jérémié Mazet)



Venez découvrir les Gorges de l'Allier grâce au GR470, sur 4 jours. De gare à gare, vous pourrez aménager votre itinérance au gré de vos envies.

Le GR 470 Sources et Gorges de l'Allier

Au sud de l'Auvergne, aux portes de la Lozère, les Gorges de l'Allier forment une vallée profonde à la nature préservée. De multiples paysages sauvages, façonnés par l'eau et les volcans, attendent les randonneurs : gorges encaissées, plateaux granitiques ou basaltiques, landes, forêts...

L'Allier est l'une des dernières grandes rivières sauvages d'Europe, c'est aussi une terre riche d'un patrimoine préservé et valorisé : villages pittoresques, églises romanes, peintures murales, châteaux de rochers, train touristique entre Langeac et Langogne, qui saura séduire les esprits aventureux comme les fous de nature qui viennent se ressourcer dans le sillage du saumon.

Infos pratiques

Pratique : Pédestre

Durée : 4 jours

Longueur : 60.8 km

Dénivelé positif : 2487 m

Difficulté : Intermédiaire

Type : Traversée

Thèmes : Faune, Flore, Géologie, Point de vue

Itinéraire

Départ : Langeac

Arrivée : Chapeauroux

Balisage :  GR

Communes : 1. Langeac

2. Chanteuges

3. Saint-Julien-des-Chazes

4. Prades

5. Monistrol-d'Allier

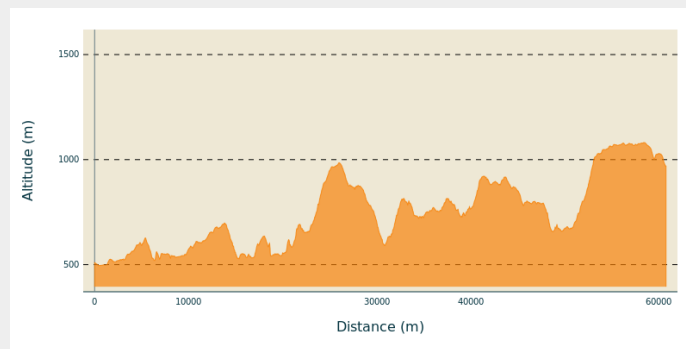
6. Saint-Préjet-d'Allier

7. Alleyras

8. Saint-Vénérand

9. Saint-Christophe-d'Allier

Profil altimétrique



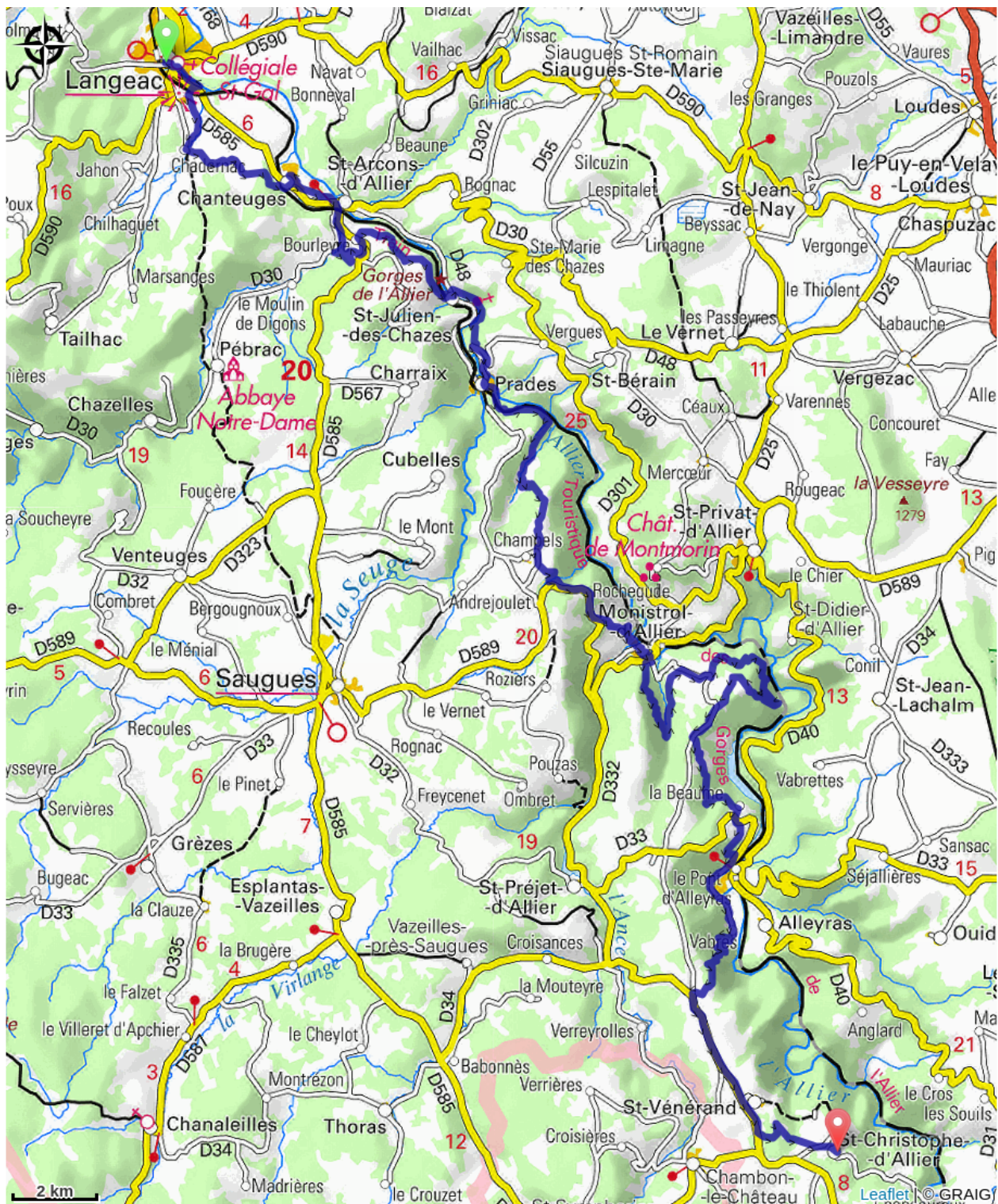
Altitude min 495 m Altitude max 1081 m

Les étapes présentes ci-après ne sont que des propositions.

Étapes :

1. Etape Langeac - Prades : MicroAventure GR470
18.8 km / 619 m D+ / 5 h
2. Etape Prades - Monistrol-d'Allier: MicroAventure GR470
12.1 km / 589 m D+ / 3 h 30
3. Etape Monistrol-d'Allier - Pont-d'Alleyras : MicroAventure GR470
17.6 km / 737 m D+ / 5 h
4. Etape Pont-d'Alleyras - Chapeauroux : MicroAventure GR470
21.9 km / 935 m D+ / 6 h

Sur votre chemin...



Toutes les infos pratiques

Recommandations

En partenariat avec le CRRP AURA.

Comment venir ?

Transports

Gare de Langeac
Gare de Monistrol-d'Allier
Gare de Pont-d'Alleyras
Gare de Chapeauroux

Le GR470 est un linéaire, entre les gares de Brioude et de Langogne, il est possible d'utiliser le train pour revenir à votre point de départ.

Accès routier

Cette microaventure se fait de gare à gare. Le départ se fait à la gare de Langeac : accès à 29 km de Brioude.