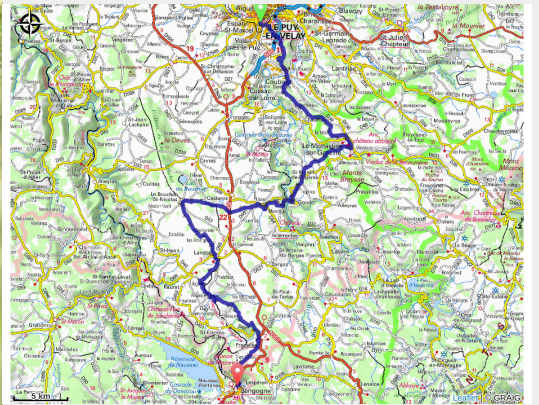


MicroAventure GR70 : Sur les traces de Stevenson

Velay - Puy-en-Velay



Randonneurs sur le GR70 (Jérémy Mazet)



Venez découvrir le Chemin de Stevenson grâce au GR70, sur 3 jours. De gare à gare, vous pourrez aménager votre itinérance au gré de vos envies.

Stevenson, un randonneur avant l'heure.

Robert-Louis Stevenson n'a pas tout à fait vingt-huit ans lorsqu'il entreprend ce voyage en Cévennes à l'automne 1878. L'une des raisons qui l'engage dans cette aventure, c'est sa rencontre deux ans plus tôt, avec Fanny Osbourne, une américaine artiste peintre venue en France pour s'éloigner de son mari volage. Pour diverses raisons, celle-ci est contrainte de repartir pour la Californie avec ses deux enfants. Stevenson décide alors de partir voyager en solitaire, et pour ce faire, il choisira les Cévennes.

Infos pratiques

Pratique : Pédestre

Durée : 3 jours

Longueur : 70.0 km

Dénivelé positif : 1980 m

Difficulté : Intermédiaire

Type : Traversée

Thèmes : Faune, Flore, Lac et glacier, Point de vue

Itinéraire

Départ : Le Puy-en-Velay

Arrivée : Langogne

Balisage :  GR

Communes : 1. Puy-en-Velay

2. Coubon

3. Chadron

4. Monastier-sur-Gazeille

5. Saint-Martin-de-Fugères

6. Goudet

7. Arlempdes

8. Brignon

9. Landos

10. Costaros

11. Cayres

12. Bouchet-Saint-Nicolas

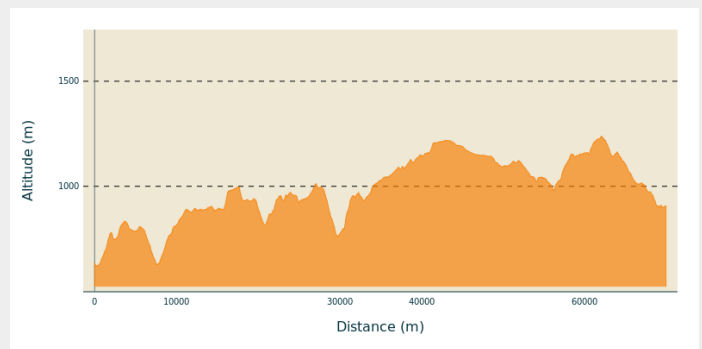
13. Rauret

14. Saint-Étienne-du-Vigan

15. Saint-Paul-de-Tartas

16. Pradelles

Profil altimétrique

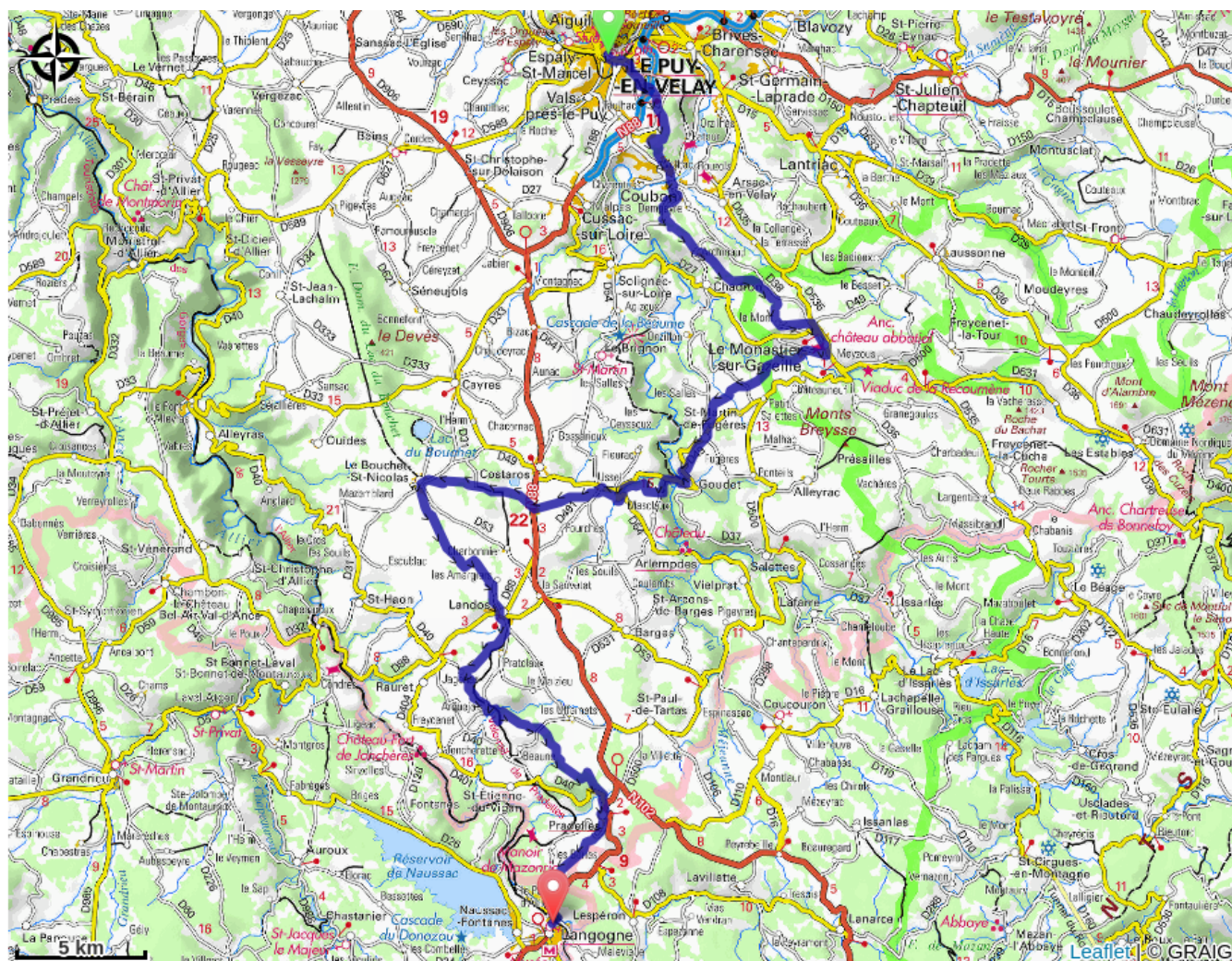


Les étapes présentes ci-après ne sont que des propositions.

Étapes :

1. Etape Le Puy-en-Velay - Le Monastier-sur-Gazeille : MicroAventure GR70
19.9 km / 718 m D+ / 5 h 30
2. Etape Le Monastier-sur-Gazeille - Le Bouchet-Saint-Nicolas : MicroAventure GR70
23.2 km / 854 m D+ / 6 h 6
3. Etape Le Bouchet-Saint-Nicolas - Langogne : MicroAventure GR70
27.5 km / 420 m D+ / 6 h 6

Sur votre chemin...



Toutes les infos pratiques

Recommandations

En partenariat avec le CRRP AURA.

Comment venir ?

Accès routier

Cette micro aventure se fait au départ du Puy-en-Velay : accès en gare. Le retour peut se faire depuis la gare de Langogne en empruntant la ligne des Gorges de l'Allier, puis descendre à St-Georges-d'Aurac pour reprendre un train ou un bus en direction du Puy-en-Velay.