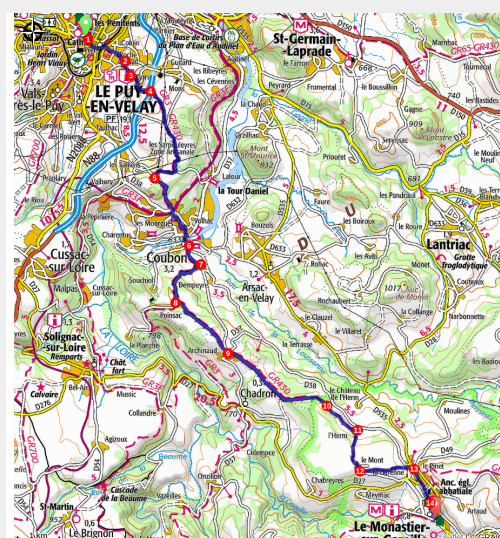
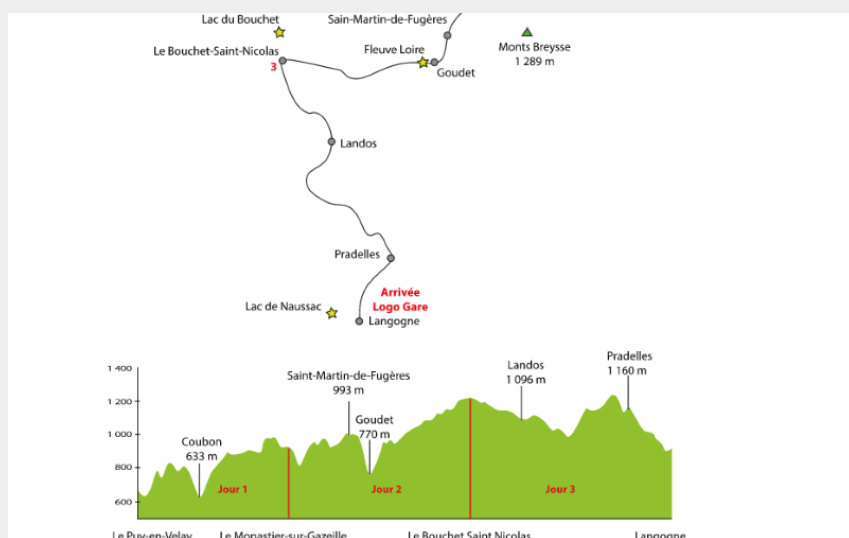


Etape Le Puy-en-Velay - Le Monastier-sur-Gazeille : MicroAvaneture GR70

Velay - Puy-en-Velay



Micro Aventure GR70 3 jours (CRRP Aura)

Venez découvrir le Chemin de Stevenson grâce au GR70, sur 3 jours. De gare à gare, vous pourrez aménager votre itinérance au gré de vos envies.

Découvrir le Velay

Au sortir de la ville du Puy, commence le pays vellave, large plate-forme volcanique dont Le Puy occupe la dépression centrale. « Ce n'est pas la Suisse, c'est moins terrible, ce n'est pas l'Italie, c'est plus beau... », décrivait George Sand dans son roman Le Marquis de Villemer. Stevenson quant à lui, écrit à sa soeur que « Le pays est beau, un peu comme les Highlands en moins grandiose ». Aujourd'hui, le Velay, traversé par la Loire et l'Allier, se présente comme une région montagneuse d'environ 1 000 mètres d'altitude, composée de vastes plateaux basaltiques. Ceux-ci sont ponctués de cônes volcaniques aux contours arrondis, évoquant de géantes taupinières couronnées de bois de hêtres, d'épicéas et de pins sylvestres. De l'époque lointaine où l'on élaguait les pins pour en tirer des fagots destinés à la boulangerie, ces arbres surnommés pins de boulange, ont gardé d'étranges formes tourmentées. Ce haut pays tabulaire offre une vaste planèze herbeuse au sol rougeâtre où poussent des céréales et la lentille verte du Puy jusqu'à 1 250 mètres d'altitude. Caractéristiques du paysage, des murettes en blocs de basalte délimitent les parcelles de terrain, rappelant le labeur de générations d'agriculteurs épierrant les champs. En parfaite harmonie avec le décor, les maisons en pierre de lave mêlent le basalte noir aux scories rouges, et sont coiffées de toits à faible pente. Parcouru de chemins ancestraux, le Velay fut de tout temps une terre de passage. Ici et là, on devine l'empreinte de larges pistes s'étirant le long des pentes abruptes et sur les crêtes.

Infos pratiques

Pratique : Randonnées

Durée : 5 h 30

Longueur : 19.9 km

Dénivelé positif : 718 m

Difficulté : Intermédiaire

Thèmes : Faune, Flore, Point de vue

Itinéraire

Départ : Le Puy-en-Velay

Arrivée : Le Monastier-sur-Gazeille

Balisage :  GR

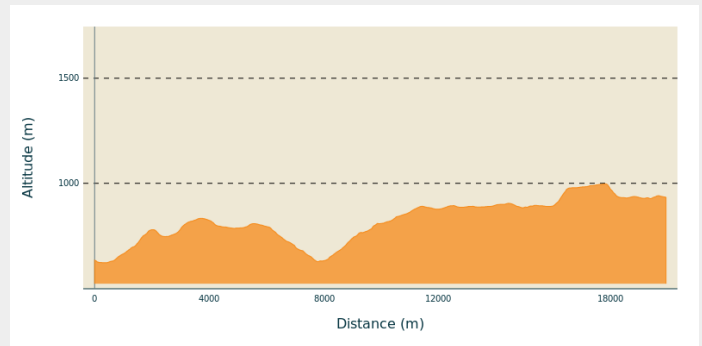
Communes : 1. Puy-en-Velay

2. Coubon

3. Chadron

4. Monastier-sur-Gazeille

Profil altimétrique

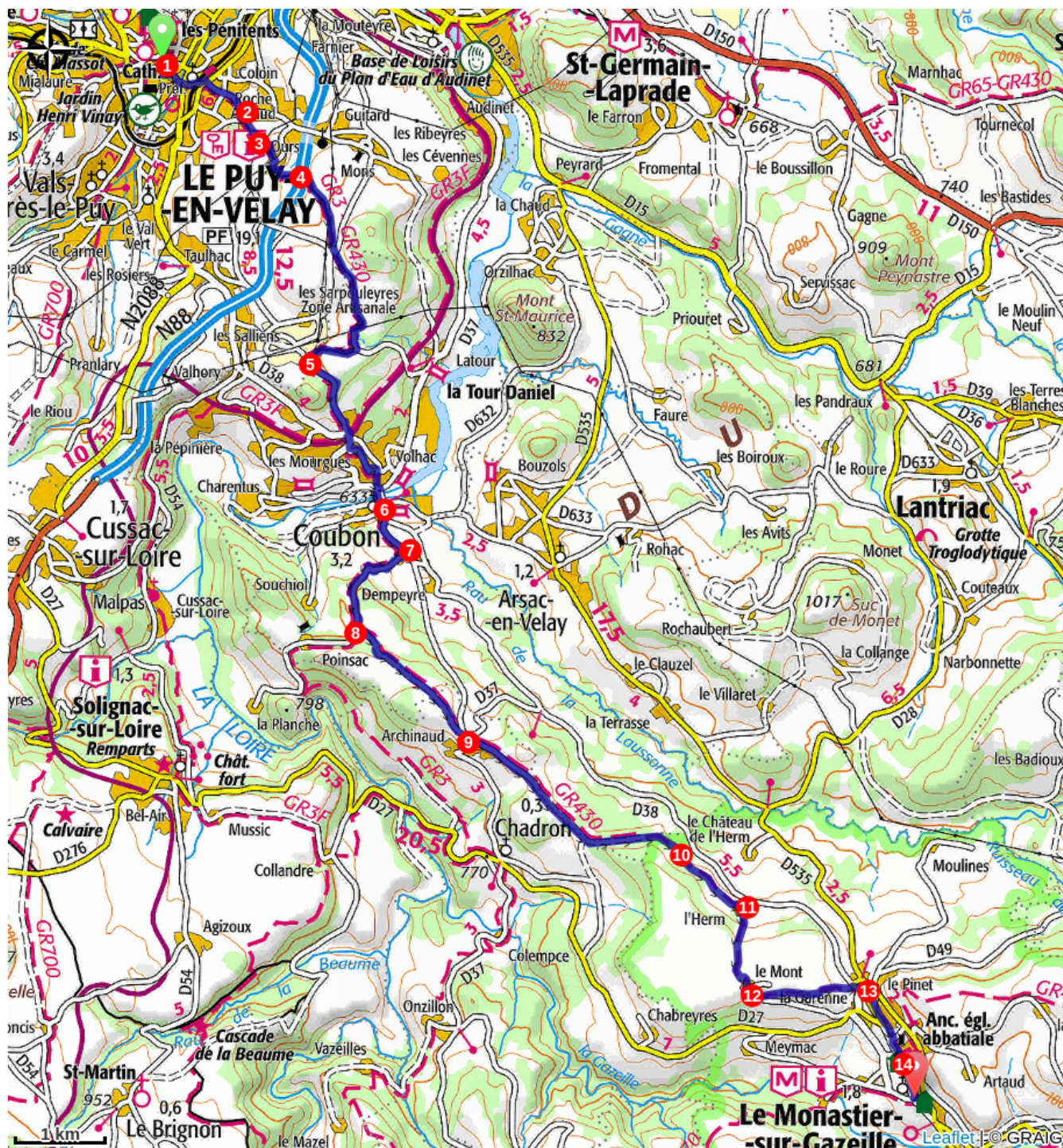


Altitude min 622 m Altitude max 997 m

1. De l'église du Collège, descendre par la rue du Bessat puis, tout droit, par la rue Crozatier. Tourner à gauche sur le boulevard du Maréchal-Fayolle puis à droite dans l'avenue Georges-Clémenceau (621 m). Traverser le carrefour et monter en face par la rue Pierre-Farigoule. Elle passe au-dessus des voies ferrées. Poursuivre à gauche, boulevard Bertrand-de-Doue, sur 100 m, puis bifurquer à droite dans l'avenue d'Ours-Mons.
2. Avant la piscine, prendre la rue Édouard-Estonié à droite, puis grimper par le chemin de Bel-Air à gauche. Atteindre une fourche.
3. Suivre le sentier à gauche et gagner le centre d'Ours. Descendre vers la droite par le chemin du Vallon. À la sortie du village, passer près d'un lavoir et d'abreuvoirs. Avant la route, le chemin oblique à droite puis à gauche pour passer sous la N 88. Parvenir à un embranchement.
4. Aller en face sur le chemin qui, après 20 m, se scinde. Suivre alors le sentier de droite.
5. Prendre le chemin à gauche. Après la croix, il descend puis devient route entre les maisons. Au carrefour, suivre la D 38 à gauche sur 100 m, puis dévaler à gauche la route de la Chabanne. À la croix, descendre à gauche puis à droite dans le lotissement des Mourgues. Emprunter la D 37 à droite, puis tourner à gauche, franchir le pont sur la Loire et arriver à Coubon (633 m).
6. Poursuivre par la D 37. À la sortie du bourg, gravir tout droit la route de l'Holme sur 450 m.
7. Bifurquer sur la route à droite. Laisser la route de La Roche à droite et continuer tout droit. La route s'élève en plusieurs virages et arrive à l'Holme (808 m).
8. À l'Holme, emprunter la seconde voie à gauche. Elle se prolonge en large chemin puis redevient une route.
9. Couper la D 37 à l'entrée d'Archinaud, prendre la route en face et continuer tout droit. Au Bois-Rouillier, poursuivre tout droit sur le large chemin. Rester à gauche. Le chemin traverse le bois et atteint un carrefour en T.
10. S'engager en face sur le sentier entre les arbres. Il mène à L'Herm.
11. Après le lavoir, tourner à droite et grimper entre arbustes et murets. Poursuivre tout droit par le large chemin. À l'entrée du Mont, prendre la route à gauche sur 40 m, puis la rue à droite.
12. À l'aire de jeux, s'engager sur le chemin à gauche. Passer près de l'antenne, puis longer le mur de pierre et descendre entre deux murets.

13. Au carrefour, prendre en face l'avenue du Puy (D 27). Elle longe le cimetière. Poursuivre tout droit par la rue Langlade. Sur la place Françoisd'Estaing, tourner à gauche et arriver au pied des escaliers de l'abbatiale.
14. Suivre la rue Saint-Pierre tout droit et arriver à la chapelle Saint-Jean [> toit de lauzes, fresques xvie].

Sur votre chemin...



Toutes les infos pratiques

Recommandations

En partenariat avec le CRRP AURA.