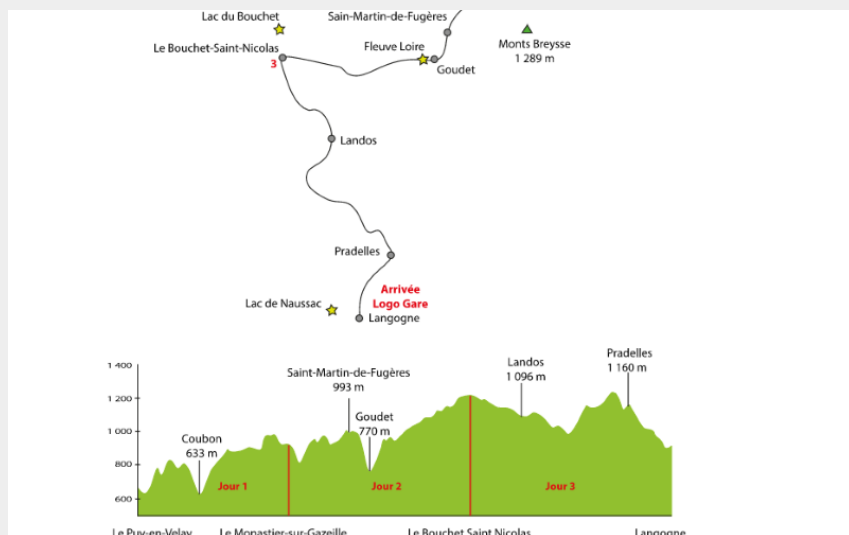


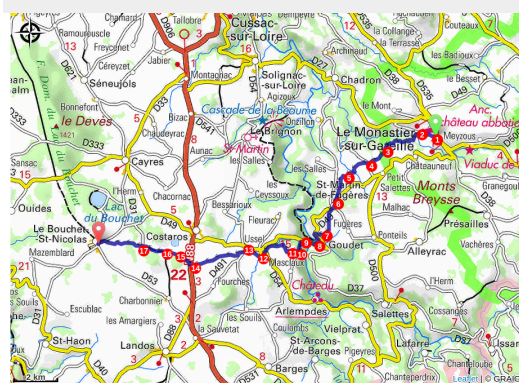
Etape Le Monastier-sur-Gazeille - Le Bouchet-Saint-Nicolas : MicroAventure GR70



Montagne de Haute-Loire - Monastier-sur-Gazeille



Micro Aventure GR70 3 jours (CRRP Aura)



Venez découvrir les Gorges de la Loire grâce au GR3-302, sur 3 jours. De gare à gare, vous pourrez aménager votre itinérance au gré de vos envies.

Un immense champ de volcans

Entre la chaîne du Devès à l'ouest et le massif du Mézenc à l'est, s'étire un paysage montagneux et tourmenté, évoquant de longues périodes de bouleversements volcaniques durant le tertiaire et le quaternaire. Celui qu'on a appelé « le pays sans barrières » est seulement coupé en son milieu par le sillon de la Loire. En effet, durant des millions d'années, le Velay fut un immense champ de volcans en activité, réveillés par les soulèvements alpin et pyrénéen fracturant le vieux socle cristallin. C'est ainsi que par ici, les pitons rocheux portent des noms étranges, succs, dykes ou necks. En outre, des cônes volcaniques aux formes arrondies appelés « gardes » ponctuent le paysage. Au centre de cette ancienne province, le Puy-en-Velay occupe une dépression d'où jaillissent d'étonnantes brèches volcaniques dominant la cuvette. Autour du Puy, d'anciens volcans sont alignés en fonction d'ancestrales lignes de fracture, dessinant une ligne de crête presque continue. Ils surplombent une succession de plateaux qui résultent de l'accumulation de coulées basaltiques. De gigantesques explosions ont façonné des cratères encore visibles aujourd'hui, parfois occupés par un lac. Le randonneur y arpente des étendues incandescentes de « pouzzolane » (dont le nom provient de la ville italienne de Pozzuoli dans la région de Naples), souvenir des volcans stromboliens, ou encore des champs de phonolite de teinte grise. On emprunte de grandes drailles ancestrales, d'antiques voies de passage ayant servi aux soldats romains, aux marchands du Moyen Âge ou encore à la transhumance.

Infos pratiques

Pratique : Pédestre

Durée : 6 h 6

Longueur : 23.6 km

Dénivelé positif : 864 m

Difficulté : Intermédiaire

Type : Traversée

Thèmes : Faune, Flore, Point de vue

Itinéraire

Départ : Le Monastier-sur-Gazeille

Arrivée : Le Bouchet-Saint-Nicolas

Balisage :  GR

Communes : 1. Monastier-sur-Gazeille

2. Saint-Martin-de-Fugères

3. Goudet

4. Arlempdes

5. Brignon

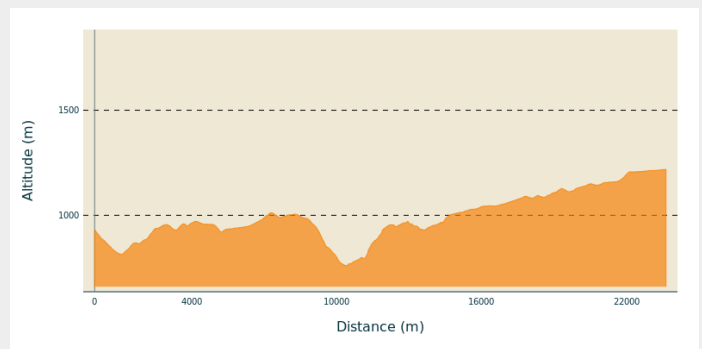
6. Landos

7. Costaros

8. Cayres

9. Bouchet-Saint-Nicolas

Profil altimétrique

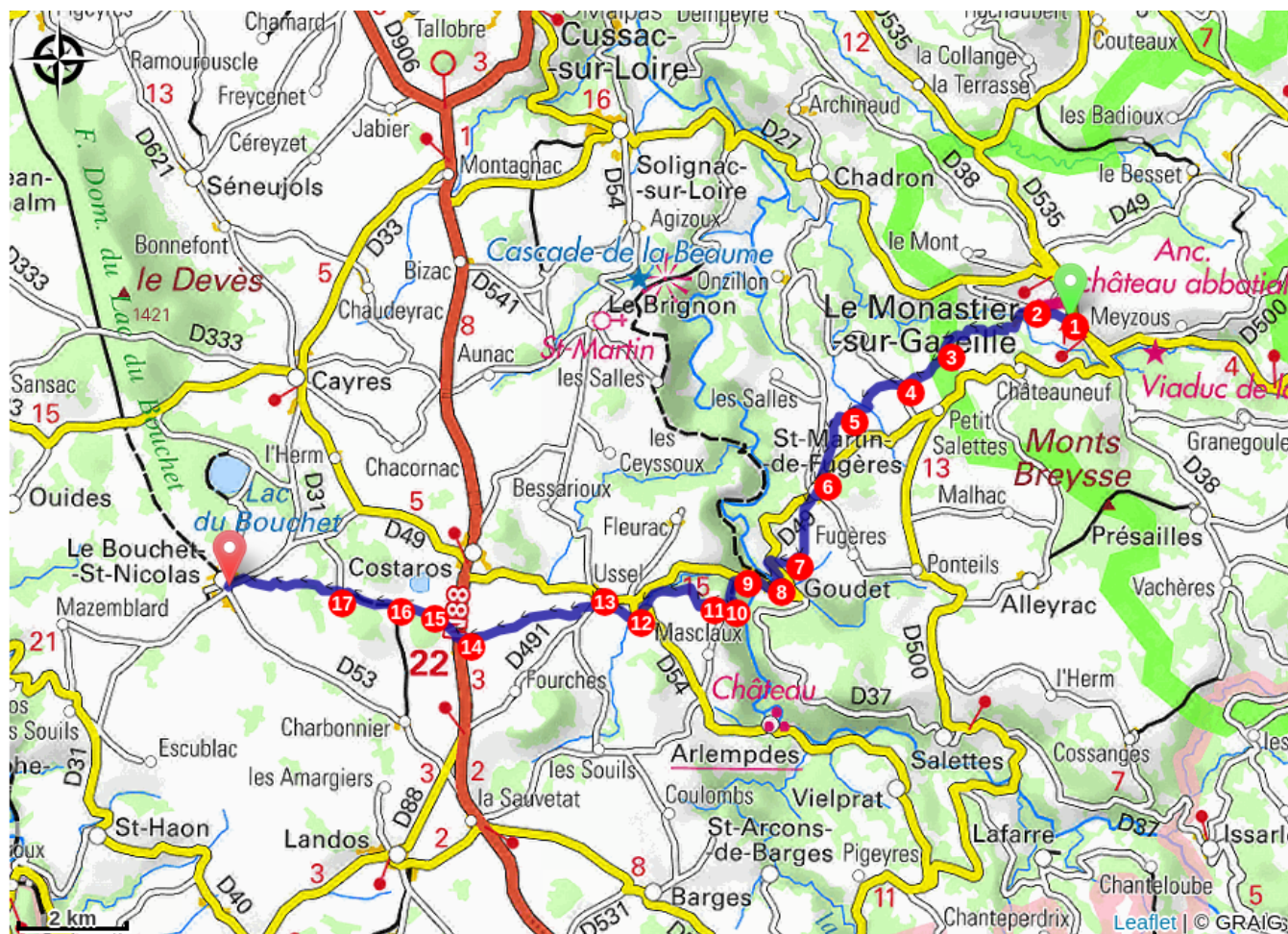


Altitude min 760 m Altitude max 1218 m

1. Descendre à droite par la rue Henri-Débard vers La Fuye. Passer près du village vacances puis traverser le lotissement tout droit.
2. Lorsque la route se scinde, rester à gauche. Après le camping, franchir les ponts sur la Gazeille (816 m), puis grimper tout droit dans la forêt. Au replat, continuer sur le chemin principal à droite, puis bifurquer à gauche.
3. Sur le plateau (958 m), quitter le chemin principal pour le sentier à droite. Descendre, enjamber le ruisseau et remonter à Cluzel (957 m). Par la route en face, rejoindre Courmacès.
4. Traverser le carrefour, prendre la rue à droite sur quelques mètres, partir à gauche, longer les maisons et utiliser le chemin herbeux. Emprunter la large piste à gauche. Elle franchit un étroit vallon et remonte au Cros.
5. Ignorer la route à gauche, passer à gauche du lavoir, puis suivre la route à droite sur 90 m. Au croisement, prendre la route à gauche. Elle longe le stade et devient chemin. Emprunter la D 49 à droite sur 80 m, puis le chemin à gauche sur 30 m.
6. Continuer par le sentier tout droit et déboucher au chevet de l'église de Saint-Martin-de-Fugères (1 000 m). La contourner par la gauche.
7. Au carrefour, poursuivre en face par la D 49 sur 80 m et prendre le chemin à gauche. À la fourche, emprunter le chemin à gauche. Il traverse un espace cultivé [> point de vue] sur 1 km puis descend dans une pinède.
8. Près de la maison isolée (958 m), s'engager sur le sentier à droite. Très raviné, il dévale le long des clôtures, puis descend en lacets dans les friches [> vue sur la vallée de la Loire et le château de Beaufort]. Couper la D 49, continuer par le sentier à flanc vers Goudet et, tout droit, rejoindre la mairie.
9. À la mairie (804 m), tourner à droite, franchir l'Holme, puis emprunter à droite le pont sur la Loire. Monter par la D 49 (> prudence) sur 500 m pour sortir du bourg.
10. S'engager sur le chemin à gauche, passer le pont et gravir le chemin pierreux qui s'élève à gauche à flanc dans la forêt. Arriver à un embranchement (889 m), à la sortie du virage.
11. Poursuivre la montée à droite et parvenir aux premières maisons de Montagnac (956 m).

12. Aller tout droit jusqu'au centre du hameau. Tourner dans la rue de droite. Après les dernières maisons, poursuivre sur le chemin herbeux. Au virage, monter à gauche et, au replat, parvenir dans une fourche. Suivre le chemin de droite qui se poursuit dans le vallon du ruisseau des Fouragettes. Après 500 m, ignorer le sentier qui descend à droite vers le ruisseau pour poursuivre tout droit. Parvenir sur la D 54. Suivre la route à droite sur 200 m.
13. Suivre le sentier qui monte sur la gauche. Au replat, il passe entre les champs puis atteint Ussel (1 009 m). Prendre la D 491 à gauche.
14. À la fontaine centrale, prendre à gauche la route D 491 sur 200 m. Tourner alors à droite puis passer à gauche du réservoir et rejoindre un chemin perpendiculaire. Tourner à gauche puis, 50 m plus loin, à droite. Continuer tout droit jusqu'au village de Bargettes. Contourner le village par la droite.
15. Prendre la rue à droite puis, juste avant la N 88, descendre à droite pour emprunter le boviduc. Se diriger à droite et, après 20 m, monter par le chemin de gauche. Atteindre le carrefour de Montmartrès (1 100 m).
16. Poursuivre tout droit et arriver à un embranchement. Continuer tout droit et traverser Preyssac (1 156 m). À la sortie du hameau, dans le virage de la route, poursuivre tout droit sur le chemin.
17. À la fourche, partir à gauche. Rester à droite, puis virer à gauche. Emprunter la voie à droite, puis la D31 à gauche pour entrer au Bouchet-Saint-Nicolas (1 217 m)

Sur votre chemin...



Toutes les infos pratiques

Recommandations

En partenariat avec le CRRP AURA.