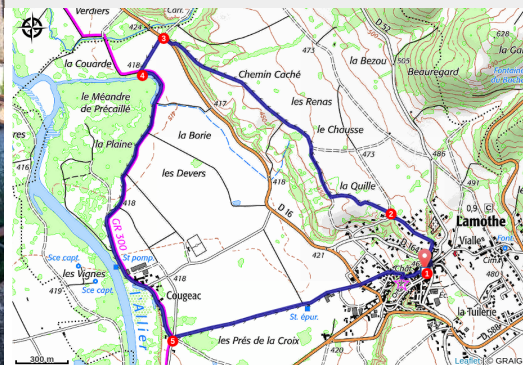


# PR425 Le Précaillé

Gorges de l'Allier - Lamothe



Village de Lamothe (Jérémié Mazet)



*Du bourg médiéval de Lamothe, dominé par son château et son église, vous suivrez les rives de l'Allier où se mélangent les champs de culture.*

## La digue de Cougeac

Au XIXe siècle, la commune de Cougeac comptait environ mille cinq cents habitants. Le village était entouré de terres prospères et son port sur l'Allier permettait d'acheminer une partie de la production locale vers des contrées plus lointaines. Mais de nombreuses crues ont détruit les maisons et les récoltes, poussant la population à se rapprocher du village de Lamothe. C'est au milieu du XIXe siècle qu'il fut décidé de construire une digue pour protéger ce village. Financée pour moitié par l'État, elle fut construite en quatre ans sur 1,7 km et prolongée dans les années quatre-vingts de 400 m en direction de l'aval. Elle continue de protéger ce village qui ne compte plus qu'un

## Infos pratiques

Pratique : Pédestre

Durée : 1 h 30

Longueur : 6.2 km

Dénivelé positif : 64 m

Difficulté : Facile

Type : Boucle

# Itinéraire

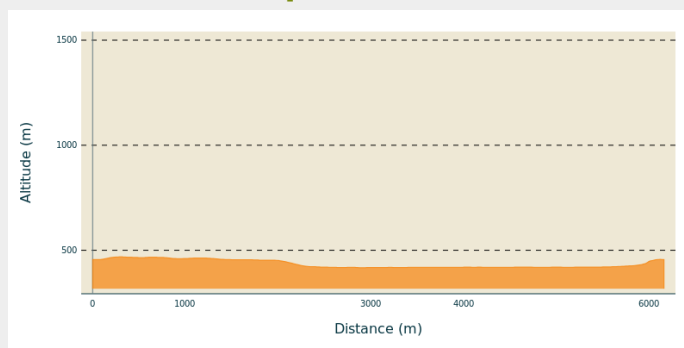
**Départ** : Lamothe

**Arrivée** : Lamothe

**Balisage** : — PR

**Communes** : 1. Lamothe

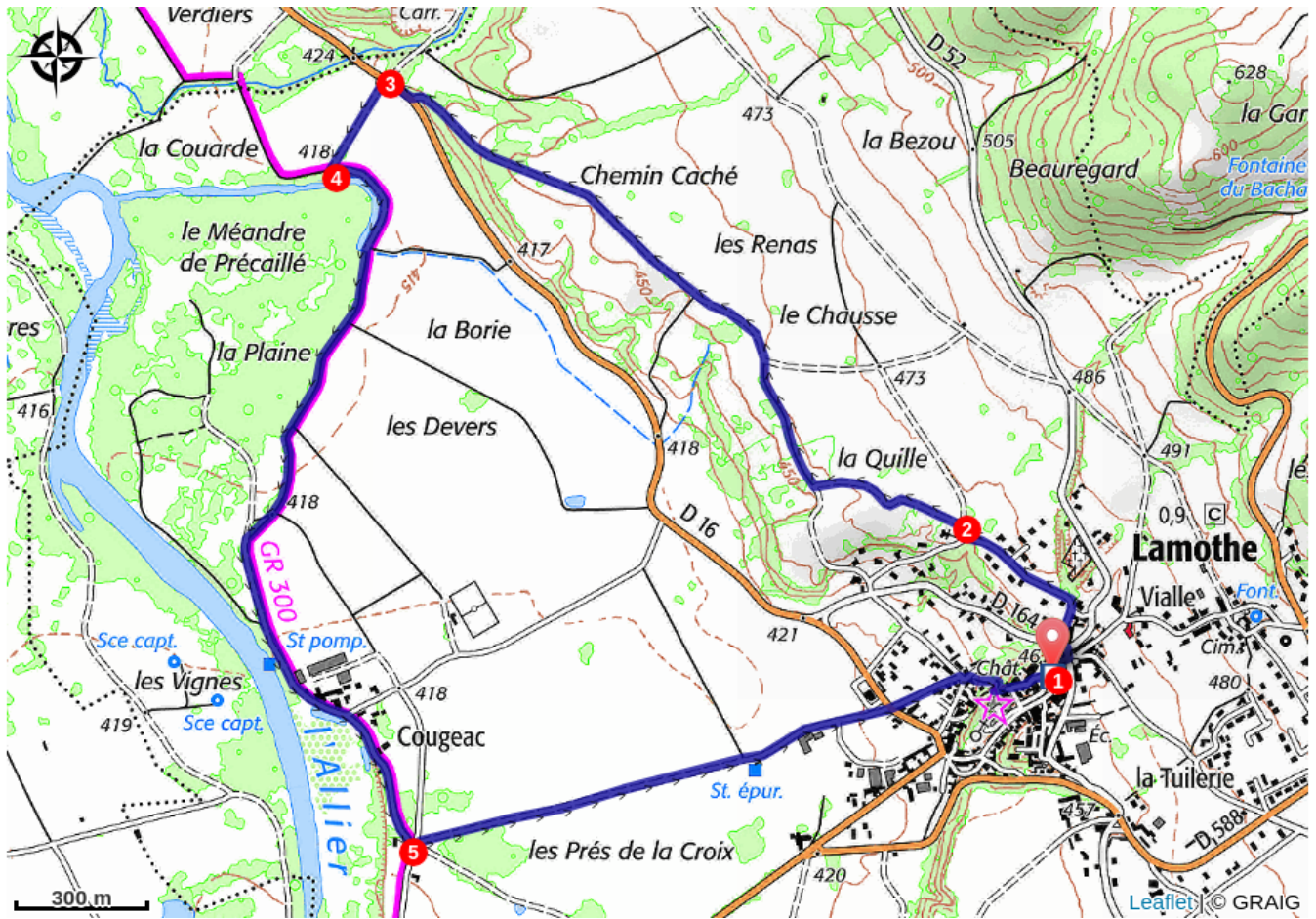
## Profil altimétrique



Altitude min 417 m Altitude max 469 m

1. De la place du 11-Novembre, s'engager dans la rue de l'Espardijou qui, rapidement, vire à gauche [O> vue sur Brioude]. Laisser à droite l'impasse des Issaliens et atteindre la rue des Charrettes, à un embranchement.
2. Aller à droite, puis aussitôt à gauche dans un chemin. À l'intersection suivante, continuer à droite et prendre toujours tout droit aux embranchements successifs. Atteindre la D 16 ; la longer à droite sur environ 80 m.
3. Traverser la route ( > prudence !) pour s'engager à gauche dans un chemin. Rejoindre une ripisylve.
4. Prendre à gauche et rester sur le chemin en ignorant les départs à gauche. Au croisement avec le Précaillé, tourner à gauche jusqu'à Cougeac [O> Allier, chapelle en ruines, vue sur Lamothe]. Passer le hameau et atteindre un carrefour.
5. S'engager à gauche dans un chemin menant tout droit jusqu'à Lamothe. Traverser la D 16 ( > prudence !) et continuer en face dans la rue de la Coste.
6. Emprunter le chemin aménagé qui passe au pied du château [O> château féodal]. Suivre la rue du Fort et passer la place du 19-Mars-1962. À gauche, par la Grande Rue [O> porche], retrouver le point de départ.

# Sur votre chemin...



# Toutes les infos pratiques

## **Recommandations**

Prudence traversées de routes

## **Comment venir ?**

Accès routier

Lamothe, à 4 km au nord-est de Brioude, par la D 588.

Parking conseillé

Place du 11 Novembre