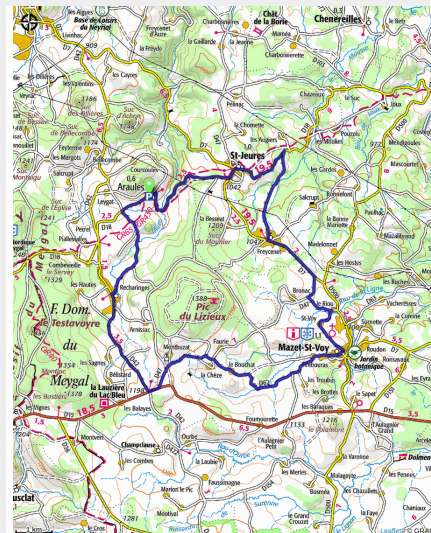


29 - Tour du Pic du Lizieux

Montagne de Haute-Loire - Araules



Ce circuit, à faire seuls, entre amis ou en familles, vous permet de découvrir les communes entourant le massif du Lizieux. Partez d'Araules en direction de St Jeures pour continuer jusqu'au Mazet-St-Voy et revenir sur Araules. Ces trois communes d'altitude sont composées de différents villages et hameaux riches d'un petit patrimoine rural typique de la Haute-Loire : bachas, fours à pain, croix, petits ponts, vieilles bâtisses... Prenez le temps d'observer autour de vous et, pourquoi pas, de monter à pied, au Pic du Lizieux !

Le Lizieux

Infos pratiques

Pratique : Vélo

Durée : 2 h

Longueur : 28.1 km

Dénivelé positif : 498 m

Difficulté : Facile

Type : Boucle

Son vieux sommet (1388m) de 12,7 millions d'années a été formé par un dôme coulé de phonolite, lave qui s'est étendue de part et d'autre du sommet, visible aujourd'hui par les nombreux pierriers et éboulis formant, à sa base, un vaste plateau. Les pâturages, non entretenus suite à l'exode des campagnes, ont laissé place à une forêt de résineux plantée dans

Itinéraire

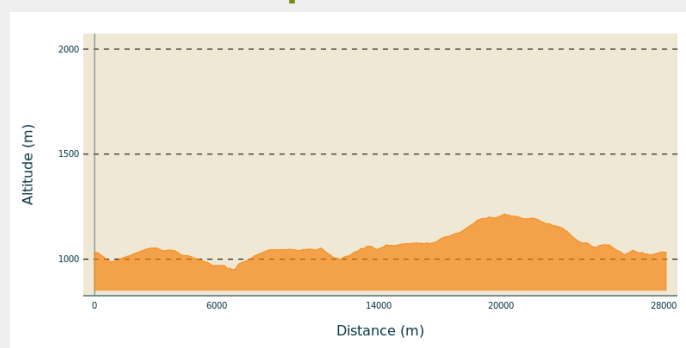
Départ : Place de la mairie à Araules

Communes : 1. Araules

2. Saint-Jeures

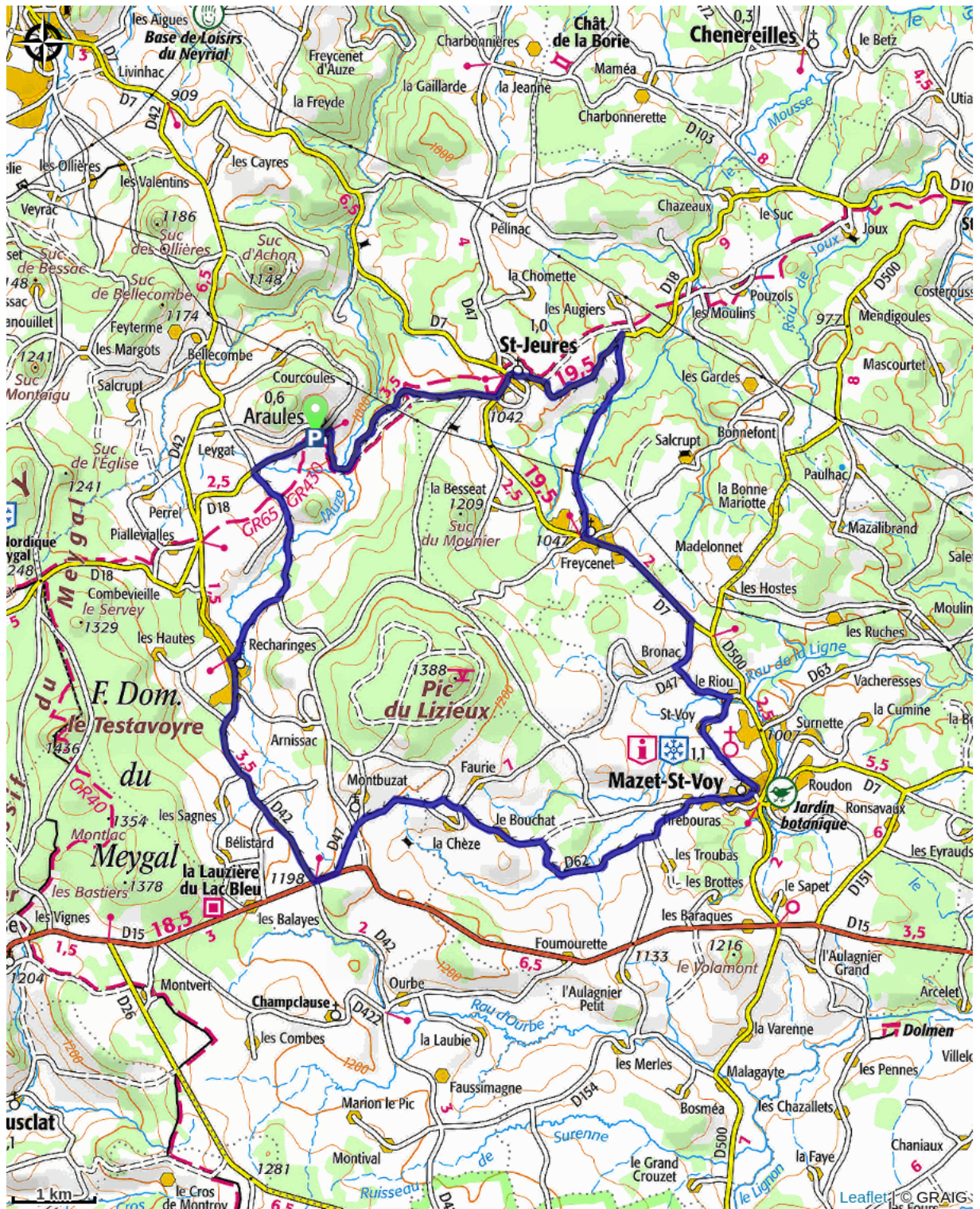
3. Mazet-Saint-Voy

Profil altimétrique



Altitude min 950 m Altitude max 1215 m

Sur votre chemin...



Toutes les infos pratiques