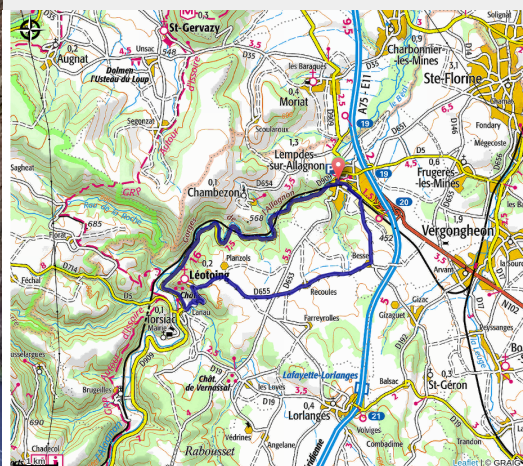



6 - Balade entre gorges et plateau

Gorges de l'Allier - Lempdes-sur-Allagnon



Venez découvrir la vallée de l'Allagnon, rivière sauvage, affluent de l'Allier, sur une route agréable qui vous emmènera, par une montée en virages au village de Léotoing et son Château médiéval. Le retour se fait par une départementale sur le plateau de l'ancienne « route Impériale » des vacances.

Au coeur de la station Respirando d'Auzon Communauté de Communes, le village de Lempdes sur Allagnon s'étire tout au long de la rivière Allagnon.

L'itinéraire vous conduira dans la vallée du cours d'eau qui prend sa source quelques kilomètres plus loin dans le massif volcanique du Cantal.

Infos pratiques

Pratique : Vélo

Durée : 1 h

Longueur : 16.0 km

Dénivelé positif : 236 m

Difficulté : Facile

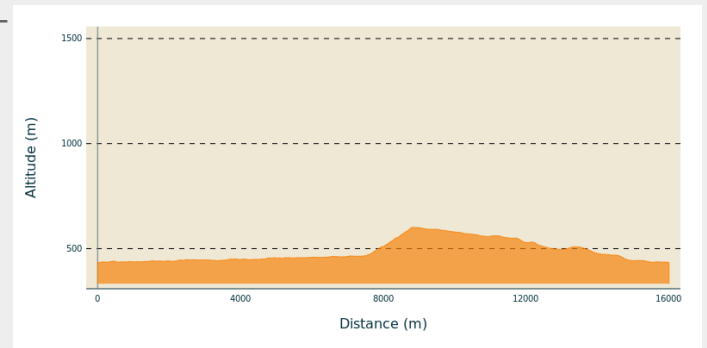
Type : Boucle

Itinéraire

Départ : Salle polyvalente de Lempdes-sur-Allagnon

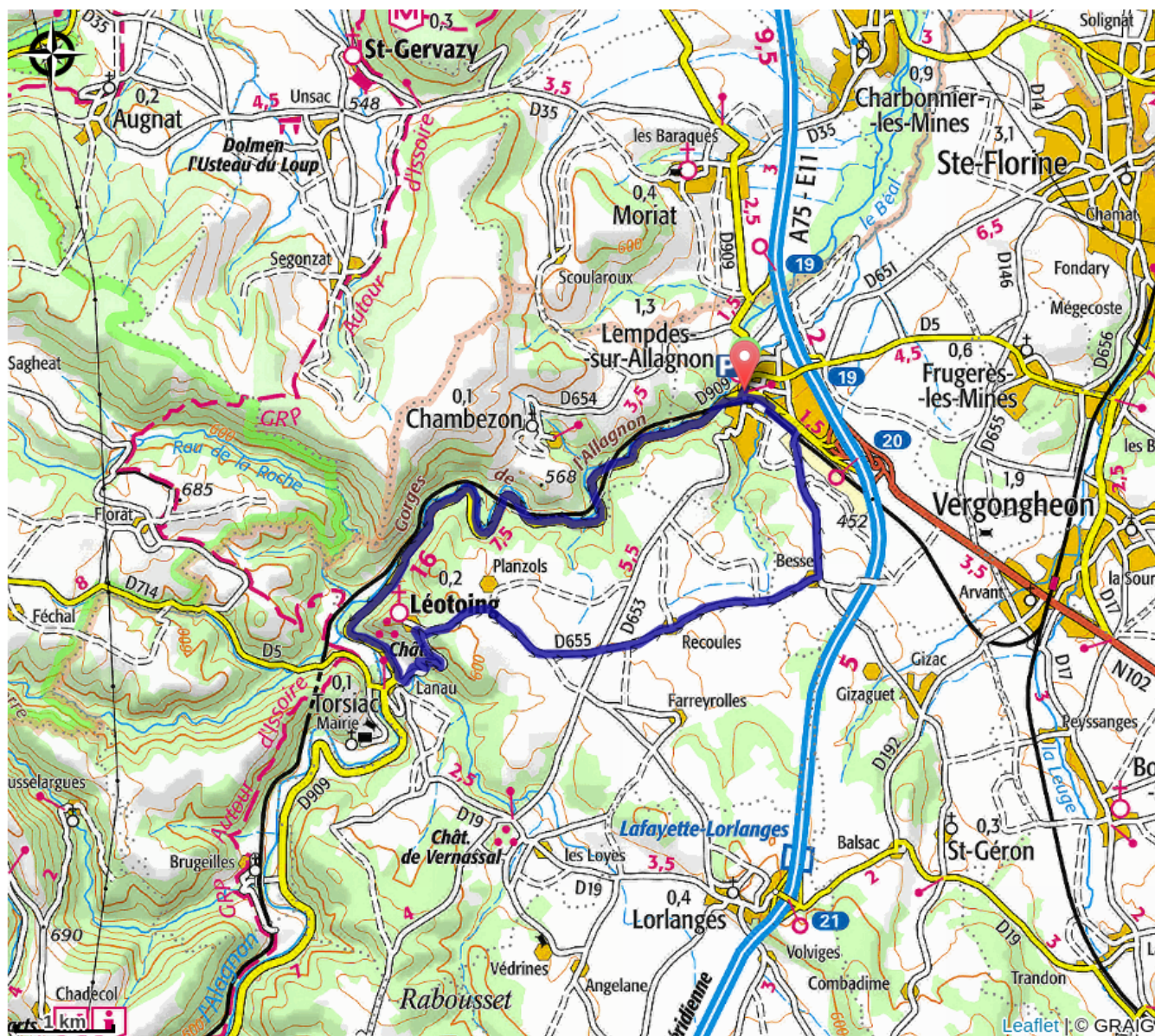
Communes : 1. Lempdes-sur-Allagnon
2. Chambezon
3. Léotoing

Profil altimétrique



Altitude min 433 m Altitude max 602 m

Sur votre chemin...



Toutes les infos pratiques

Comment venir ?

Accès routier

De l'A75, prendre la sortie Lempdes sur Allagnon.
Prendre la direction du camping et de la salle polyvalente. Parking devant la salle polyvalente de Lempdes sur Allagnon.

Parking conseillé

Salle Polyvalente de Lempdes sur Allagnon