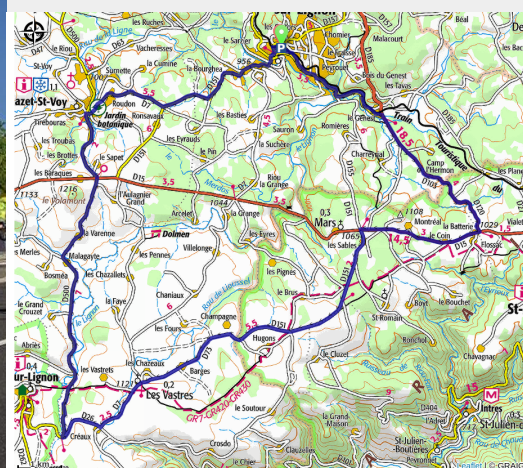


## 33 - La montagne protestante

Montagne de Haute-Loire - Chambon-sur-Lignon



*Depuis le village du Chambon-sur-Lignon, vous partirez en direction de l'Ardèche, vers Mars, où l'on trouve un observatoire astronomique. Vous rejoindrez ensuite les Vastres par une route tranquille, le village fut connu pendant la seconde Guerre Mondiale pour être un terrain de parachutage. Les paysages de landes vous dévoileront un environnement préservé avec de beaux panoramas jusqu'au Mont Mézenc, seigneur des Cévennes. Du Mazet-Saint-Voy vous repartirez en direction du Chambon-sur-Lignon.*

Le mouvement de la Réforme s'est traduit à partir de la première moitié du XVIème siècle par une fois plus dépouillée et un retour aux sources des textes anciens. Ces idées ont été introduites ici par le Curé Bonnefoy de Saint-Voy qui, après un séjour en Suisse, réussit à entraîner dans la religion réformée, une population de 800 familles de cultivateurs, dès 1560.

### Infos pratiques

Pratique : Vélo

Durée : 2 h

Longueur : 35.6 km

Dénivelé positif : 499 m

Difficulté : Intermédiaire

Type : Boucle

# Itinéraire

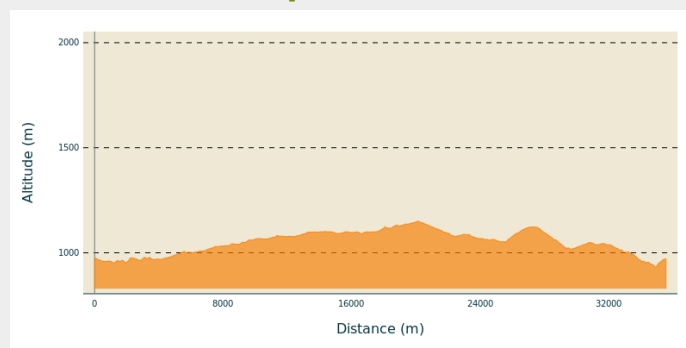
**Départ** : parking de la gare au Chambon-sur-Lignon

**Communes** : 1. Chambon-sur-Lignon

2. Vastres

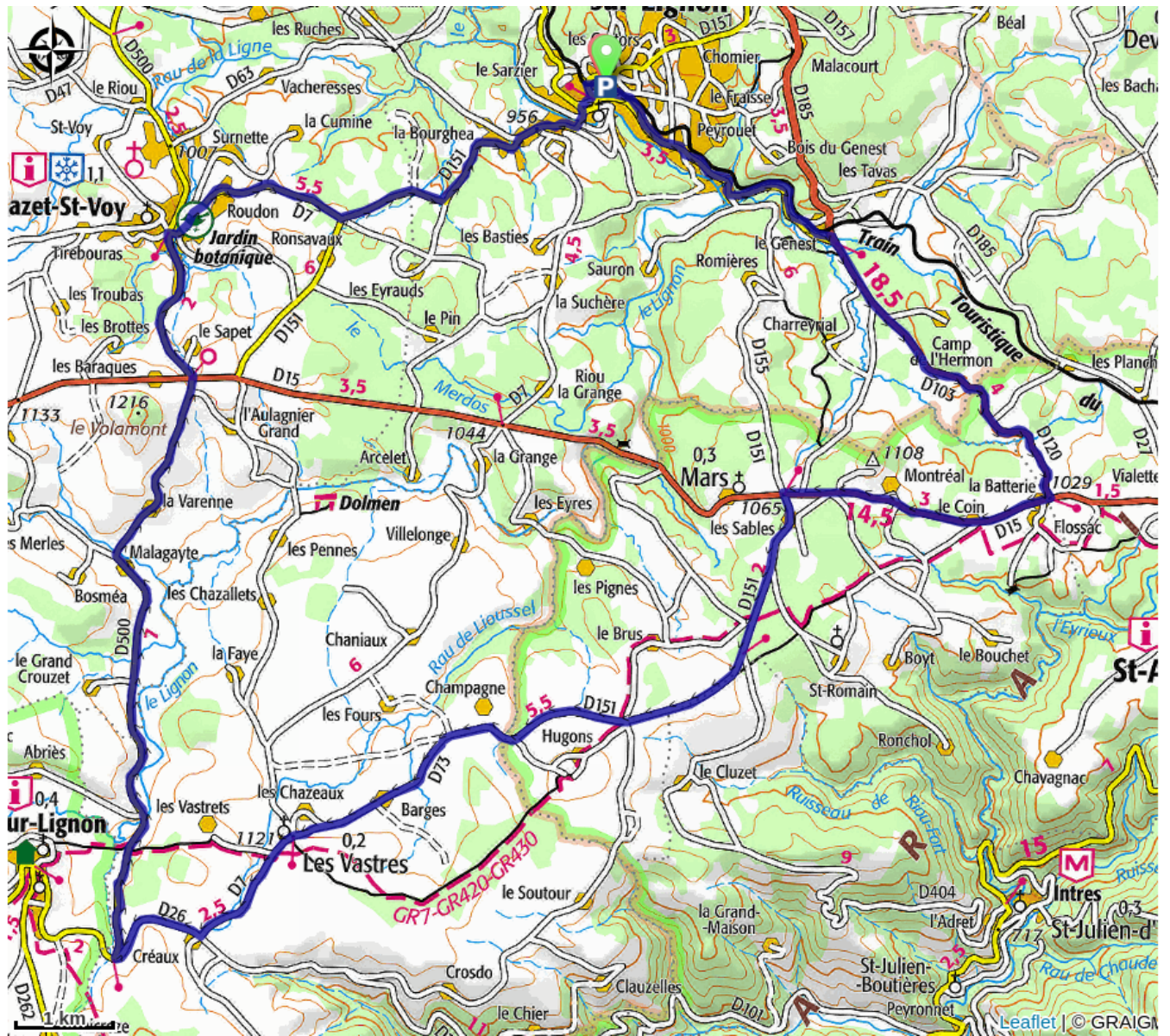
3. Mazet-Saint-Voy

## Profil altimétrique



Altitude min 929 m Altitude max 1150 m

# Sur votre chemin...



# Toutes les infos pratiques