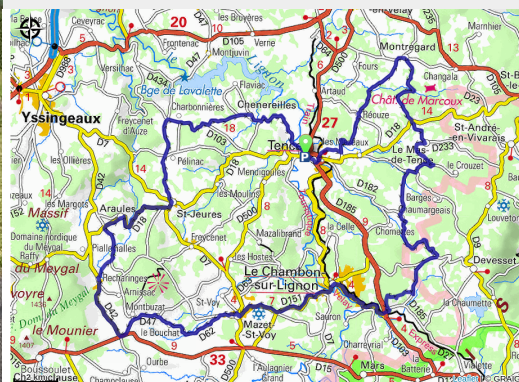


34 - Du pic du Lizieux à Devesset

Montagne de Haute-Loire - Tence



Depuis le village du Chambon-sur-Lignon, vous admirerez les paysages du plateau Vivarais-Lignon avec une altitude moyenne à 1 000 mètres. Vous traverserez le village du Mazet-Saint-Voy, connu pour être la commune la plus protestante de France, avant de vous élancer vers le Pic et la Forêt du Lizieux, que vous contournez, avec de beaux panoramas sur les succs. De passage à Araules et Saint-Jeures ensuite, les 2 villages sont connus pour leurs gourmandises, l'un pour les fromages de la Laiterie Gérentes, et l'autre pour les perles rouges des Monts du Velay, ainsi que pour les chemins de grande randonnée qui les traversent, les chemins de Saint-Jacques-de-Compostelle et de Saint-Régis. Vous descendrez en direction du lac de Lavalette pour revenir par le village de Tence, village au bord du Lignon, direction Montregard et le Mas-de-Tence au milieu des forêts de sapins

Infos pratiques

Pratique : Vélo

Durée : 5 h

Longueur : 71.1 km

Dénivelé positif : 1415 m

Difficulté : Difficile

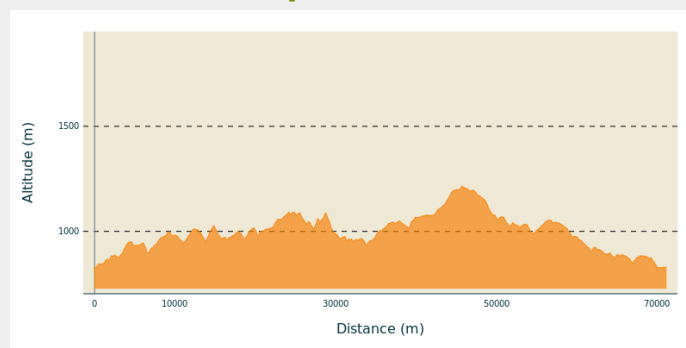
Type : Boucle

Itinéraire

Départ : Stade du pont à Tence

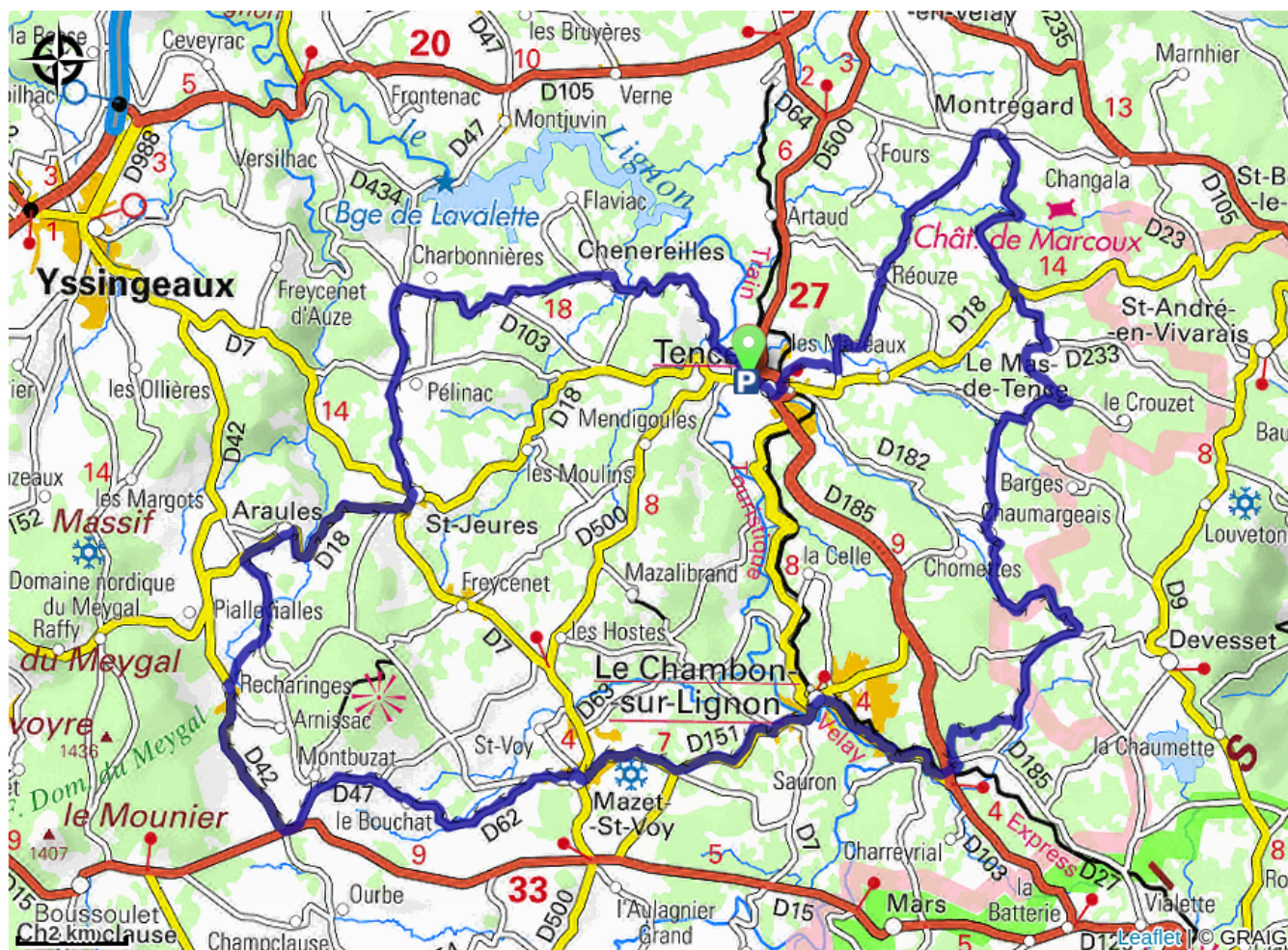
- Communes** :
1. Tence
 2. Montregard
 3. Mas-de-Tence
 4. Chambon-sur-Lignon
 5. Mazet-Saint-Voy
 6. Araules
 7. Saint-Jeures
 8. Chenereilles

Profil altimétrique



Altitude min 827 m Altitude max 1215 m

Sur votre chemin...



Toutes les infos pratiques

Comment venir ?

Parking conseillé

Parking du stade de Tence