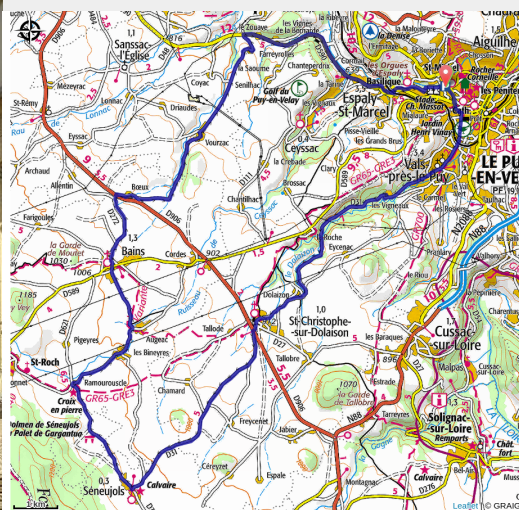


18 - Autour du Saint-Jacques

Velay - Puy-en-Velay



Avec la ville du Puy-en-Velay en point d'orgue, départ historique du chemin de Saint-Jacques-de-Compostelle, cet itinéraire abordable à tous les pratiquants vous mène vers les gorges du Dolaizon en se rapprochant de la première étape du mythique GR65 et ses passages à Saint-Christophe-sur-Dolaizon, Ramourouscle, Bains et un passage à Espaly-Saint-Marcel.

Le sanctuaire Saint-Joseph de Bon Espoir Espaly-Saint-Marcel

La basilique s'inspire d'un désir de ressemblance avec le château-fort moyenâgeux dont elle a pris la place. D'où sa façade semblant tirer du vide un pont-levis imaginaire. L'ensemble, aux créneaux stylisés, a fière allure.

Aux portes du Puy-en-Velay, dans la vallée de la Borne, la basilique Saint Joseph de Bon-Espoir à Espaly (achevée en 1918) occupe l'emplacement de l'ancienne chapelle d'un château fort. La statue monumentale (22,40 m)

Infos pratiques

Pratique : Vélo

Durée : 2 h

Longueur : 35.9 km

Dénivelé positif : 592 m

Difficulté : Facile

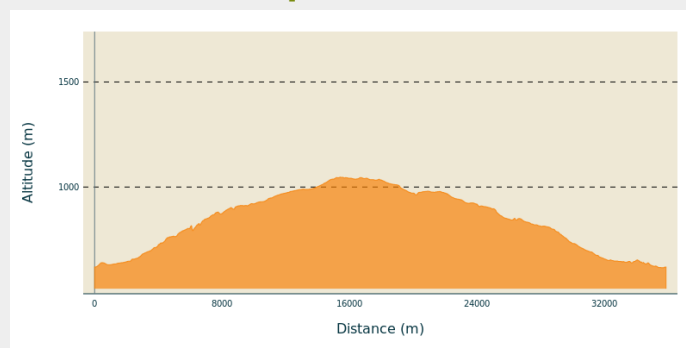
Type : Boucle

Itinéraire

Départ : Place de la Libération

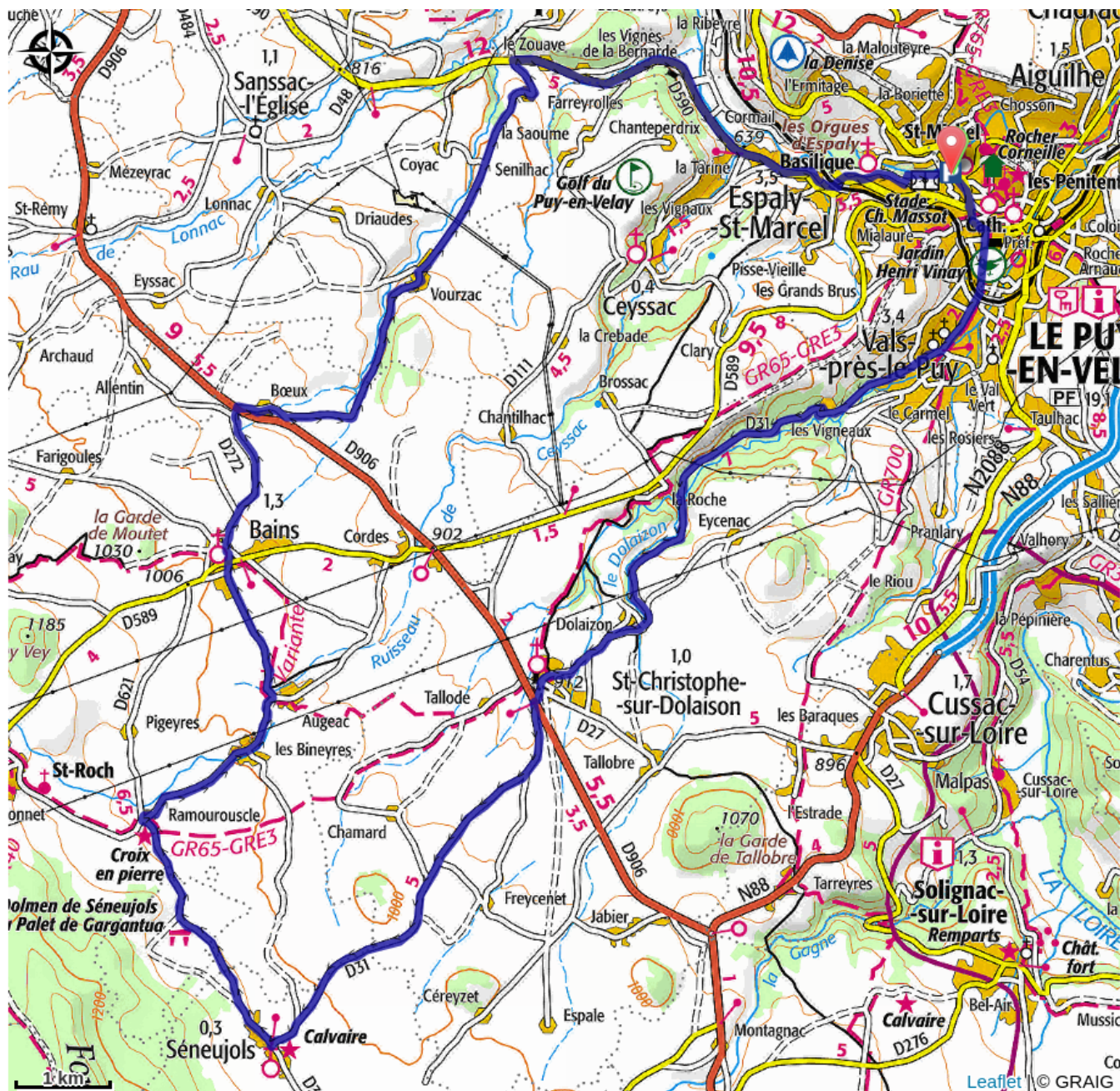
- Communes** :
1. Puy-en-Velay
 2. Vals-près-le-Puy
 3. Saint-Christophe-sur-Dolaison
 4. Bains
 5. Séneujols
 6. Sanssac-l'Église
 7. Ceyszac
 8. Espaly-Saint-Marcel

Profil altimétrique



Altitude min 616 m Altitude max 1047 m

Sur votre chemin...



Toutes les infos pratiques

Recommandations

Prudence lors de les 2 traversées de la RD 906.